




**DORDOGNE**  
**PÉRIGORD** *C'est de l'or*  
TOURISME FRANCE

# Guide des loisirs de pleine nature



[www.dordogne-perigord-tourisme.fr](http://www.dordogne-perigord-tourisme.fr)





# www.dordognecanoe.com

le site du canoë de loisirs en Dordogne

Choisissez "sans ramer"  
la rivière de vos rêves,  
votre parcours et votre loueur.

**A vos pagaies...**

**DORDOGNE**  
**PÉRIGORD**  
TOURISME FRANCE



**CléVacances**  
LOCATIONS & CHAMBRES D'HÔTES


## CORRÈZE - LOT - DORDOGNE



Quelle que soit votre envie d'évasion, dénicher l'hébergement qui vous correspond le mieux

[www.clevacancesvalleedordogne.com](http://www.clevacancesvalleedordogne.com)





Itinéraires de promenades et de randonnées	
Partez «guidés» .....	■ 4
Grandes randonnées et balades pédestres.....	■ 5
Sites et circuits.....	■ 6
Hébergements Rando Accueil.....	■ 7
Itinérance en Périgord .....	■ 8 - 9
Le Périgord à VTT.....	■ 10
Le Périgord à vélo.....	■ 11
Le Périgord à cheval .....	■ 12
Les établissements affiliés au Comité Départemental du Tourisme Équestre.....	■ 13
Le Périgord en canoë.....	■ 14
Les loueurs de canoës.....	■ 14 à 16
Escalade et spéléo en Périgord.....	■ 17
Parcours aventure et tir à l'arc.....	■ 18
Baignade et pêche .....	■ 19
Parcours de golf en Périgord.....	■ 20 - 21
Hébergements, sites de loisirs et prestataires labellisés Tourisme et Handicap.....	■ 22
Gîtes de Groupes Gîtes de France.....	■ 23

Directeur de la publication : CDT24 / Christophe GRAVIER  
**COMITÉ DÉPARTEMENTAL DU TOURISME DE LA DORDOGNE**  
25 rue Wilson - BP 40032 - 24002 PERIGUEUX Cedex - Tél. 05 53 35 50 24  
Crédits photos © : J. Barbot (photo de couverture) / CD24 / CDT24 /  
Pub'Image / asbury / Phovoir / Fotolia-imagika / Les Conteurs  
Conception/réalisation : **Asbury** communication® Mai 2019  
Textes : CDT24 - Cartes/Illustrations : **Asbury**® Reproduction même partielle interdite  
Photos et plans non contractuels. L'auteur décline toute responsabilité  
quant aux erreurs ou omissions qui pourraient être insérées dans ce document.

Vos prochaines  
vacances en Périgord  
avec **Dordogne Périgord Réservation**  
[www.perigord-reservation.com](http://www.perigord-reservation.com)



#### stages - activités - séjours - circuits

- Randonnées pédestres, VTT, cyclo, canoë...
- Stages gastronomiques
- Circuits découverte pour automobilistes
- Accueil de groupes, séjours, séminaires

**Brochure gratuite sur demande !**

**DORDOGNE**  
**PÉRIGORD** Réservation  
TOURISME FRANCE

**Comité Départemental du Tourisme de la Dordogne**  
**Dordogne Tourist Board**

25 rue Wilson - BP 40032 / 24002 PERIGUEUX cedex  
Tél. +33 (0)5 53 35 50 24 - [dordogne.perigord.tourisme@orange.fr](mailto:dordogne.perigord.tourisme@orange.fr)  
[www.dordogne-perigord-tourisme.fr](http://www.dordogne-perigord-tourisme.fr)





# 9000 kms d'Itinéraires de Promenades & de Randonnées

Partez «guidés» sur

## Les Sentiers du Périgord\*

\* Tous les sentiers présentés sont issus du Plan Départemental des Itinéraires de Promenades et de Randonnées mis en place par le Conseil Départemental de la Dordogne.

La collection "Sentiers du Périgord" du Comité Départemental du Tourisme met à la disposition du grand public un choix de 39 Plans-Guides de randonnées (pédestre, équestre, VTT) pour découvrir le Périgord autrement. Ces documents de guidage à l'échelle 1/50 000<sup>e</sup> et en quadrichromie sont disponibles au Comité Départemental du Tourisme de la Dordogne et en vente en ligne 25, rue Wilson - BP 40032 24002 PERIGUEUX Cedex dordogne.perigord.tourisme@orange.fr www.dordogne-perigord-tourisme.fr

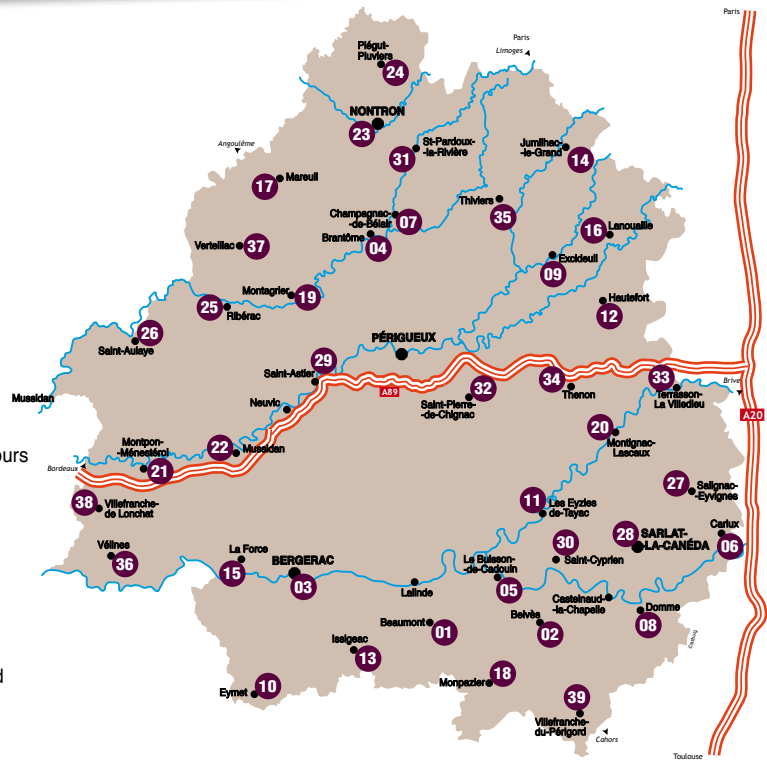


Prix public : 2,30€ version papier

Prix public : 2,50 à 3,50€ version indéchirable

### Liste des Plan-Guides

- |                                       |   |
|---------------------------------------|---|
| 01 Le Beaumontois en Périgord         | 21 Montpon  |
| 02 Autour de Belvès                   | 22 Autour de Mussidan                                       |
| 03 Autour de Bergerac                 | 23 Pays de Nontron  |
| 04 Autour de Brantôme en Périgord     | 24 Autour de Piégut et Varaignes                            |
| 05 Autour de Buisson de Cadouin       | 25 Ribérac  |
| 06 Autour de Carlux, Terre de Fénelon | 26 Saint-Aulaye   |
| 07 Autour de Champagnac de Belair     | 27 Autour de Salignac Eyvigues                              |
| 08 Autour de Domme                    | 28 Sarlat Périgord Noir                                     |
| 09 Excideuil Ouest                    | 29 Autour de Saint Astier/Neuvic                            |
| 10 Eymet                              | 30 Autour de Saint Cyprien                                  |
| 11 Autour des Eyzies                  | 31 St Pardoux la Rivière                                    |
| 12 Hautefort                          | 32 St Pierre de Chignac et ses alentours                    |
| 13 Autour d'Issigeac                  | 33 Autour de Terrasson                                      |
| 14 Pays de Jumilhac le Grand          | 34 Autour de Thenon   |
| 15 Autour de la Force                 | 35 Autour de Thiviers                                       |
| 16 Autour de Lanouaille               | 36 Autour de Vélines  |
| 17 Mareuil                            | 37 Verteillac   |
| 18 Autour de Monpazier                | 38 Autour de Villefranche de Lonchat                        |
| 19 Autour de Montagnier               | 39 Autour de Villefranche du Périgord (Pays du Châtaignier) |
| 20 Autour de Montignac-Lascaux        |   |



Téléchargez votre Bon de Commande sur : [www.dordogne-perigord-tourisme.fr](http://www.dordogne-perigord-tourisme.fr)  
rubrique Loisirs-Activités / Randonnées / Nos Plans-Guides.

Le Conseil Départemental de la Dordogne met en place des itinéraires pédestres, équestres et VTT, dans le cadre du Plan Départemental des Itinéraires de Promenades et de Randonnées (P.D.I.P.R.).

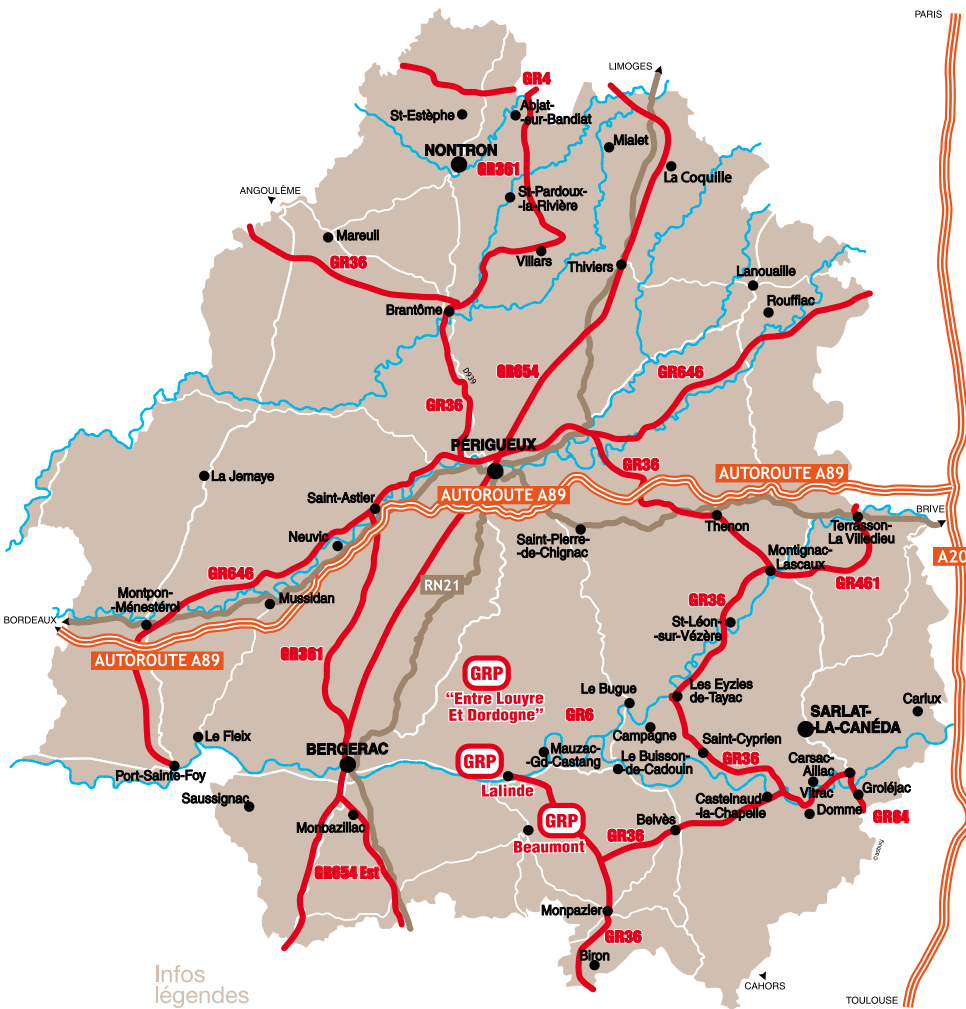
Le Service du Tourisme dispose d'un Bureau des itinéraires douces touristiques ayant entre autre pour mission la réalisation de circuits de randonnées et le suivi du Plan en liaison avec le Comité Départemental du Tourisme de la Dordogne chargé de la promotion du P.D.I.P.R.

Service Départemental du Tourisme du Conseil Départemental  
Maison Départementale du Tourisme - 25, rue Wilson - 24000 PERIGUEUX - Tél. 05 53 02 01 30



# Le réseau Grandes Randonnées de la FFRP

1 130 kms de parcours  
de Grande Randonnée



Infos  
légendes

— Réseau GR



GRP de Pays : "Lalinde" / "Beaumont" / "Entre Louyre et Dordogne"

## Le Périgord Autrement !

### Randonnées et balades accompagnées

CPIE DU PÉRIGORD LIMOUSIN

Balades découverte

Tél. 05 53 56 23 66

contact@cpie-perigordlimousin.org

www.cpie-perigordlimousin.org

COMPTOIR DES SPORTS NATURE DU PÉRIGORD NOIR

Tél. 06 71 76 34 01

jeromemerchadou@orange.fr

www.sports-nature-perigord.com

ASSOCIATION AU FIL DU TEMPS

Pas à pas sur les sentiers du Périgord

Place de l'Abbaye - 24480 CADOUIN

Tél. 05 53 57 52 64

asso@au-fil-du-temps - www.au-fil-du-temps.com

COMITÉ DÉPARTEMENTAL

DE RANDONNÉE PÉDESTRE DE LA DORDOGNE

364 avenue Winston Churchill

24660 COULOUNIEUX-CHAMIERES

Tél. 05 53 53 71 46

dordogne@ffrandonnee.fr

### Randonnées avec ânes bâtés

ASINERIE DE BEAUGARRY

Piamont - 24590 SAINT-GENIES

06 34 17 21 63

www.asinerie-beaugarry.com

ARCANE

La Ferme du Clédou - 24250 CENAC

Tél. 06 07 75 90 84

www.fermeduclédou.com

ÂNES À CHRONIQUES

(Eric Lyphout et Brigitte Michal)

"La Rougerie" - 24390 TOURTOIRAC

Tél. 05 53 50 09 49

www.anesachroniques.wordpress.com

TORRIBIA KAAG

Ferme Chêne de Greletti

La Croix de Marafret - 24800 CHALAIS

Tél. 05 53 62 07 69

torribia24@laposte.net

www.anesendordogne.populus.org

### Topo-guides de grande randonnée

Topo-guides F.F.R.P.

- Réf. 6542 : Sentiers vers  
Saint-Jacques de Compostelle

- Réf. 6543 : Sentiers vers Saint-Jacques  
de Compostelle (Périgueux-Roncevaux)

- NOUVELLE ÉDITION : Réf D241 :

Les Terroirs Gourmands de la Dordogne...à pied



# Des sites & des circuits

## POUR TOUTE LA FAMILLE

### ► Grands sites départementaux Destination évasion, loisirs et baignades

Le Département de la Dordogne vous propose 4 grands sites de baignade et de loisirs : le grand étang de La Jemaye, le grand étang de Saint-Estèphe dans le nord du département, la base de loisirs de Rouffiac à l'est et le lac de GURSON au sud-ouest. Des sites gratuits, ouverts à tous au sein d'espaces naturels préservés. Ces espaces proposent tout l'été des baignades surveillées, et de multiples activités sportives et de loisirs dont la randonnée, la pêche, la découverte de la nature.

Autre originalité, l'accès pour les personnes handicapées est particulièrement soigné, notamment sur la base de Saint Estèphe qui est aujourd'hui un site reconnu dans ce domaine. D'autres sites de loisirs complètent le maillage du territoire départemental et contribuent au développement local : le barrage de MIALLET, le bassin nautique de Trémolat sur la Dordogne, le domaine départemental de CAMPAGNE, la voie verte Thiviers - Saint-Pardoux-la-Rivière.

Les sites départementaux sont des lieux d'évasion et de détente dans une nature encore préservée dont l'un d'entre eux est nécessairement à quelques kilomètres de chez vous ou de votre lieu de vacances.

Les plans d'eau de Saint-Estèphe, Gurson et La Jemaye ont le Pavillon bleu [www.dordogne.fr](http://www.dordogne.fr)

### ► Des Sentiers de découverte

**Sentier du marais de Groléjac (24250)**  
Renseignement l'Office de Tourisme Périgord Noir-Sud Dordogne 05 53 31 71 00

**Sentiers de la châtaigne de Villefranche du Périgord (24550)**  
Renseignement BIT de Villefranche 05 53 29 98 37

**Sentier de la Forêt de Campagne (24260)**  
<http://rando.dordogne.fr>

**Sentier du Grand Étang de la Jemaye (24410)**  
<http://rando.dordogne.fr>

**Sentier de la Retenue de Miallet (24450)**  
<http://rando.dordogne.fr>

#### Balades en Périgord Limousin

Cinq circuits touristiques audio et vidéos-guidés dans le Parc naturel régional, au départ de St Sulpice-de-Mareuil, St Pierre-de-Frugie ou la Coquille, Rochechouart et Doumazac (version anglaise disponible sur ce circuit) (télécharger l'application gratuite)

**Vallée de la Nizonne** 9 km - 4 h (à pied) - 2 variantes : 1 h et 2 h 15 - Départ : Centre équestre de Beaucecueil à St-Sulpice-de-Mareuil  
Renseignements : OT de Nontron - Tél. 05 53 56 25 50

**Sentier d'interprétation des Meulrières**  
St-Crépin-de-Richemont - Histoire et archéologie - 2,8 km - 1 h 30 à 2 h - Entrée gratuite, visite libre. Poss. de visites commentées sur réservation pour les groupes.  
Renseignements : OT Périgord Dronne Belle 24310 BRANTÔME - Tél. 05 53 05 80 63

**Sentier des Demoiselles et Balade littéraire « Charlotte Serre »** à St-Jory-de-Chalais  
Renseignements : OT de Jumilhac Le Grand Tél. 05 53 52 55 43

**Sentier découverte du plateau d'Argentine** à la Rochebeaucourt et Argentine  
Renseignements : OT Périgord Dronne Belle 24310 BRANTÔME - Tél. 05 53 05 80 63

**Sentier du Saut du Chalard**  
à Champs-Romain Rens. : OT Nontron - Tél. 05 53 56 25 50

**Sentier des Fougères et Sentier du Rouchilloux**  
aux Gorges du Ruchalet, à Jumilhac-le-Grand : Rens. OT de Jumilhac Le Grand - Tél. 05 53 52 55 43

**Lud'Eaux Vives** site d'interprétation sur l'énergie hydroélectrique à Varaignes : Renseignements : CPIE Varaignes - Tél. 05 53 56 23 66

**Chemins de la Préhistoire**  
Boucle de la Micoque - Rens. Pôle International de la Préhistoire - Tél. 05 53 06 06 97 - [www.pole-prehistoire.com](http://www.pole-prehistoire.com)

**Sentier d'interprétation de St Amand de Coly (Plus Beau Village de France)**

Une balade ludique et insolite à partager en famille :  
- le sentier historique 1h - le sentier nature 1h15  
- le parcours ludique 30 mn  
Rens : Mairie St-Amand de Coly - Tél. 05 53 51 47 85

**Sentier d'interprétation du Roc Branlant**  
Grand Etang - 24360 St-Estèphe  
Renseignements : OT de Piégut-Pluviers  
Tél. 05 53 60 74 75

### ► Voies vertes & pistes cyclables

**Voie Verte THIVIERS / ST-PARDOUX de long de la Flow Vélo** : 18 km  
Conseil Départemental - Renseignements : Pôle Paysage et Espaces Verts - Tél. 05 53 06 82 70

**Voie Verte SARLAT / CARSAC / GROLEJAC** : 12 km  
SARLAT CARSAC : 4,3 km  
SARLAT AILLAC : 8,4 km  
SARLAT GROLEJAC / Pont : 9,2 km  
SARLAT GROLEJAC / Plan d'eau : 12 km

**SARLAT / CARSAC / CAZOULÈS** : 29 km

**Voie Verte de la COMMUNAUTÉ D'AGGLOMÉRATION PÉRIGOURDINE TRÉLISSAC (Charriéras) / PÉRIGUEUX (Gour-de-l'Arche) / MARSAC / CHANCELADE** : 19 km (extension en cours vers Razac-Annesse et Beaulieu)

**PARCOURS CYCLABLE EN VALLÉE DU CÉOU** : 25 km (Castelnaud la Chapelle (24) - l'abbaye (46))

**VELOROUTE DU PERIGORD AU BORDELAIS**  
Longueur : 120 km de Périgueux à Le Pizou et bientôt Libourne, St-Emilion et Bordeaux  
[www.dordogne-perigord-tourisme.fr](http://www.dordogne-perigord-tourisme.fr)  
<http://rando.dordogne.fr>

### ► Le vélo-rail du Périgord vert

**CORGNAC/L'ISLE** - Sur réservation (toute l'année)  
Cognac-Thiviers : 11 km aller-retour  
Cognac-St-Germain-des-Prés : 9 km aller-retour  
Renseignements : Tél. 05 53 52 42 93  
[www.velorail24.com](http://www.velorail24.com)

### ► Skate Park

**SARLAT** - place du Marché aux Noix  
**CARSAC-AILLAC PÉRIGUEUX** - Canal  
**CHANCELADE** - Plaine de Chercuzac  
**ST-LÉON-sur-L'ISLE** - Berges de l'Isle  
**TOCANE** - Eglise  
**EXCIDEUIL BERGERAC** - Allée Lucien Videau  
**ST-CYPRIEN** - Complexe sportif

### ► Marche nordique SITES :

**Marche nordique au pays du châtaignier Campagnac les Quercy** 2 parcours de marche nordique autour de Villefranche du Périgord. Possibilité de louer des bâtons de marche nordique au bureau d'information touristique du Pays du Châtaignier. Tél. 05 53 29 98 37

**Nordic Park** 24550 Prats du Périgord  
Renseignements : OT de Villefranche du Périgord  
Tél. 05 53 29 98 37

**Parc de Marche Nordique du Causse de Savignac**  
3 parcours balisés (6 - 7 et 9 km)  
Renseignements : OT Causses et Rivière du Causse de Savignac - Tél. 05 53 52 29 79 - 24420 SAVIGNAC LES EGLISES

**Crapa 24750 Trelissac**  
Renseignements : Mairie - Tél. 05 53 02 76 76

### PRESTATAIRES DE MARCHÉ NORDIQUE : (encadrement) :

**Comptoir des Sports Nature**  
1 Place du 14 juillet - 24200 Sarlat la Canéda  
Rens. Tél. 05 53 30 24 00 - 06 71 76 34 01

**Linda Lewis** (Coach Marche Nordique Inwa France, Educatrice Sportive)  
Renseignements : Tél. 06 73 80 27 09  
[nordicwalking24@laposte.net](mailto:nordicwalking24@laposte.net)  
[www.nordicwalking24.fr](http://www.nordicwalking24.fr)

### ► Site Mixte pédestre et VTT

**Forêt du Vignoble de Beaufouyet**  
- Circuit pédestre d'une heure « En suivant la rapiète » (à la découverte de la flore et de la forêt, de trois fontaines et de leurs légendes).

- Circuit « La boucle de la Forêt » courte randonnée d'environ une heure.

- Circuit de « Picataou », découverte de la faune autour de 20 panneaux informatifs (1 h environ) pour tous.

- Circuit « En suivant le Petit Poucet », parcours type carte au trésor (1 heure) pour familles et enfants.

Renseignements : Office de Tourisme du Pays de Mussidan  
Tél. 05 53 81 73 87  
[of.mussidan@wanadoo.fr](mailto:of.mussidan@wanadoo.fr)

## Les Insolites en Périgord !

### ► Sentier Nautique entre deux rives

Soyez actifs et curieux! Grâce à notre rabaska «Vesunna», son barreur et son guide, pagayez et découvrez, sous un point de vue inédit, le patrimoine naturel et historique de la cité (prévoir 2h).  
Rens : Office de Tourisme du Grand Périgueux  
Tél. 05 53 53 10 63

### ► Balades en Gyropode Gyr-ô-rando

**Spécialiste des balades en gyropode en Dordogne**  
L'environnement devient un véritable terrain de jeu en vivant l'expérience de la mobilité électrique individuelle. Adoptez la Gyr'Attitude et profitez de la nature autrement. Plusieurs formules de balades en véhicules électriques pour les familles et les groupes.  
Tél. 06 07 75 92 66  
[gyrorando@gmail.com](mailto:gyrorando@gmail.com) - [www.gyrorando.com](http://www.gyrorando.com)

► **Bubble Bump Périgueux**  
Le Bubble Bump consiste à jouer à du « presque football » avec « presque tout le corps » protégé dans une bulle remplie d'air. Eclate, fous rires, chocs sans risques, sport, fun, loisirs sont les maîtres mots de ce nouveau sport ludique.  
Tél. 06 08 75 55 42





www.dordogne-perigord-tourisme.fr

# Les Hébergements Rando Accueil

Dordogne Périgord

Hébergements spécialisés dans l'accueil des randonneurs et des amateurs de loisirs de pleine nature,

Rando Accueil vous propose :

- Des équipements et services pour les pratiquants de balades et randonnées.
- Des conseils sur les activités de pleine nature.
- De l'accompagnement pour des balades et des activités.

## Via Ferrata

**Les Insolites en Périgord !**

### La Via Ferrata des rapaces

La Via Ferrata des rapaces est un parcours acrobatique en falaise de 200 mètres équipé d'une ligne de vie continue pour une découverte pleine de sensations en toute sécurité. Rens : Jardins de Marqueyssac 24220 VEZAC (à 9 km de Sarlat) Tél. 05 53 31 36 36 www.marqueyssac.com jardins@marqueyssac.com

## Balade au fil de l'eau

### en canoë Rabaska

Jean-Claude SELLIER de BRUGIERE Breveté d'état canoë kayak Unique, la descente à bord d'un canoë Rabaska sur la Dordogne, pour profiter d'une balade guidée et commentée à la découverte de la nature. Le Rabaska est un grand canoë pouvant accueillir 15 personnes. Tél. 05 53 24 76 28

## Stand-up Paddle Board

### Stand-Up Paddle Périgord

Unique en périgord, la descente de rivière debout sur une grosse planche de surf. Le Couderc - 24250 CENAC Tél. 05 53 30 34 58 sup.perigord@orange.fr - www.sup-perigord.com

### Stand-Up Paddle USNCK

Route du Grand Mur - 24190 NEUVIC Tél. 06 74 36 28 77 - www.canoeneuvic.com

## Éco Rando 24 Castelnaud-la-Chapelle

La randonnée en harmonie avec la nature 100% électrique ! S'adapte à la demande et propose des initiations ainsi que des balades à l'heure, demi-journée, journée complète et même des sorties nocturnes. Rando tout chemin à bord de véhicules de deux et quatre roues électriques afin de découvrir les chemins de randonnées du Périgord et son patrimoine naturel. Tél. 07 85 20 09 70 www.ecorando24.fr

## Les Randos de Nico Ribagnac

Randonnées en quad et trottés électriques tout terrain à travers les plus beaux lieux et paysages aux alentours de Bergerac et des châteaux de Monbazillac et Brdoire. Tél. 07 69 78 28 14 www.lesrandodenico.com



## Liste des établissements Rando Accueil

### 1 Village de gîtes

#### LES COLLINES D'EYVIGUES

24590 Salignac-Eyvignes  
Tél. : 05 53 30 54 27  
<https://lescollinesdeyvignes.fr>

### 2 Gîte et chambres d'hôtes

#### GÎTE TRUFFES ET MESANGES

Lieu-dit Ogres - 24160 Saint-Jory-las-Bloux  
Tél. : 0620856027  
Page Facebook : Gîte Truffes et Mésanges

### 3 Gîte d'étape - gîte de groupe

#### LA CABANE

Lieu dit La Cabane - 24220 Vézac  
Tél. : 05 53 29 52 28  
[www.lacabanedordogne.com](http://www.lacabanedordogne.com)

### 4 Chambres d'hôtes

#### LA CHAMBRE D'HOTES DES PARCS

Les Parcs - 24450 Mialet  
Tél. : 05 53 62 58 11  
[www.ambiancelavande.com](http://www.ambiancelavande.com)

### 5 Gîte de groupes

#### LE RELAIS DE L'AURIVAL

LA CARRAL - 24220 Coux-et-Bigaroque  
Tél. : 05 53 31 22 50  
[www.laurival.com](http://www.laurival.com)

### 6 Gîte de groupe

#### DOMAINE DE FAVARD

Domaine de Favard - 24620 Tamniès  
Tél. : 06 73 88 70 61  
[www.fermedefavard.com/](http://www.fermedefavard.com/)

### 7 Village de gîtes

#### VILLAGE DE GITES DE COMBAS

Combas - 24590 Saint-Crépin-et-Carlucet  
Tél. : 05 53 28 64 00  
[www.perigordgites.com](http://www.perigordgites.com)

### 8 Gîte

#### CHEZ PIERRIL

Le theil - 24590 Jayac  
Tél. : 06 47 47 81 14  
[www.grandsgites.com](http://www.grandsgites.com)

Randonnées



**Terra Aventura, chasse aux trésors de quelques kilomètres pour découvrir le territoire, le patrimoine local et des anecdotes, tout en jouant.**

Munie de l'application smartphone 100% gratuite « Terra Aventura », la famille est prête pour l'aventure. Indices à relever, énigmes à résoudre et un trésor à chercher. C'est parti pour l'exploration avec l'excitation de trouver le graal : les Poi'z ! Petits personnages à fort caractère qui peuplent l'univers de « Terra Aventura » : leurs badges sont à collectionner.

Terra Aventura compte, en Dordogne, une trentaine de chasses aux trésors « High tech » à découvrir dont une à faire de nuit.

**terra-aventura.fr et application mobile « Terra Aventura »**



**randoland**

**Avec les « parcours-découverte » initiés par Randoland, fini les balades où l'enfant traîne les pieds à distance du groupe.**

Grâce à des fiches circuits, c'est lui qui assure le rôle de guide-explorateur. Les fiches sont conçues comme jeux de pistes pour aller à la découverte d'un patrimoine historique et naturel qui sont autant d'indices pour résoudre des énigmes.

Pour chaque parcours, trois niveaux sont proposés. Chaque enfant trouve une fiche adaptée à son âge (4/6, 7/9, 9/12). Une mascotte, l'inspecteur Rando, accompagne et guide les enfants en balade pour les aider à dénouer les énigmes.

**Fiches disponibles dans les Offices de Tourisme partenaires.**








# ITINÉRANCES THÉMATIQUES

## Les chemins de St-Jacques Voie de Vézelay

**La Voie de Vézelay** : La voie de Vézelay est une voie jacquaire empruntée par de nombreux pèlerins chaque année, qui viennent de toute l'Europe.

Cette voie pénètre en Périgord par La Coquille et traverse Périgueux, capitale de la Dordogne avant de rejoindre Sainte Foy La Grande et la Gironde. Depuis le XIIème siècle et la mention de Périgueux et Saint Front dans le « Guide du Pèlerin », la ville est devenue une halte incontournable pour tout pèlerin. Un effort a été entrepris pour proposer un cheminement au plus près du chemin historique.

<http://rando.dordogne.fr>



## Chemin de Rocamadour

### 180km entre Périgord et Quercy

Ancien chemin de pèlerinage de 180 kilomètres permettant de rallier le Périgord à Rocamadour, ce magnifique parcours permet en toute sécurité de traverser les vignobles et collines bergeracoises, avant de longer la verte vallée Dordogne et ses falaises, pour arriver dans la vallée de l'Ouysse qui fait son lit dans le causse aride du Lot. Les sites religieux et médiévaux, les berges des rivières fraîches et accueillantes seront autant d'occasions pour s'arrêter et profiter pleinement de votre temps retrouvé : un fabuleux voyage !

**Accessible aux VTT**

<http://rando.dordogne.fr>



## DANS LA ROUE DE LAWRENCE D'ARABIE

400 kms de parcours cyclo en route partagée



En 1908, un jeune gallois de 19 ans Thomas Edward Lawrence termine ses études d'Histoire.

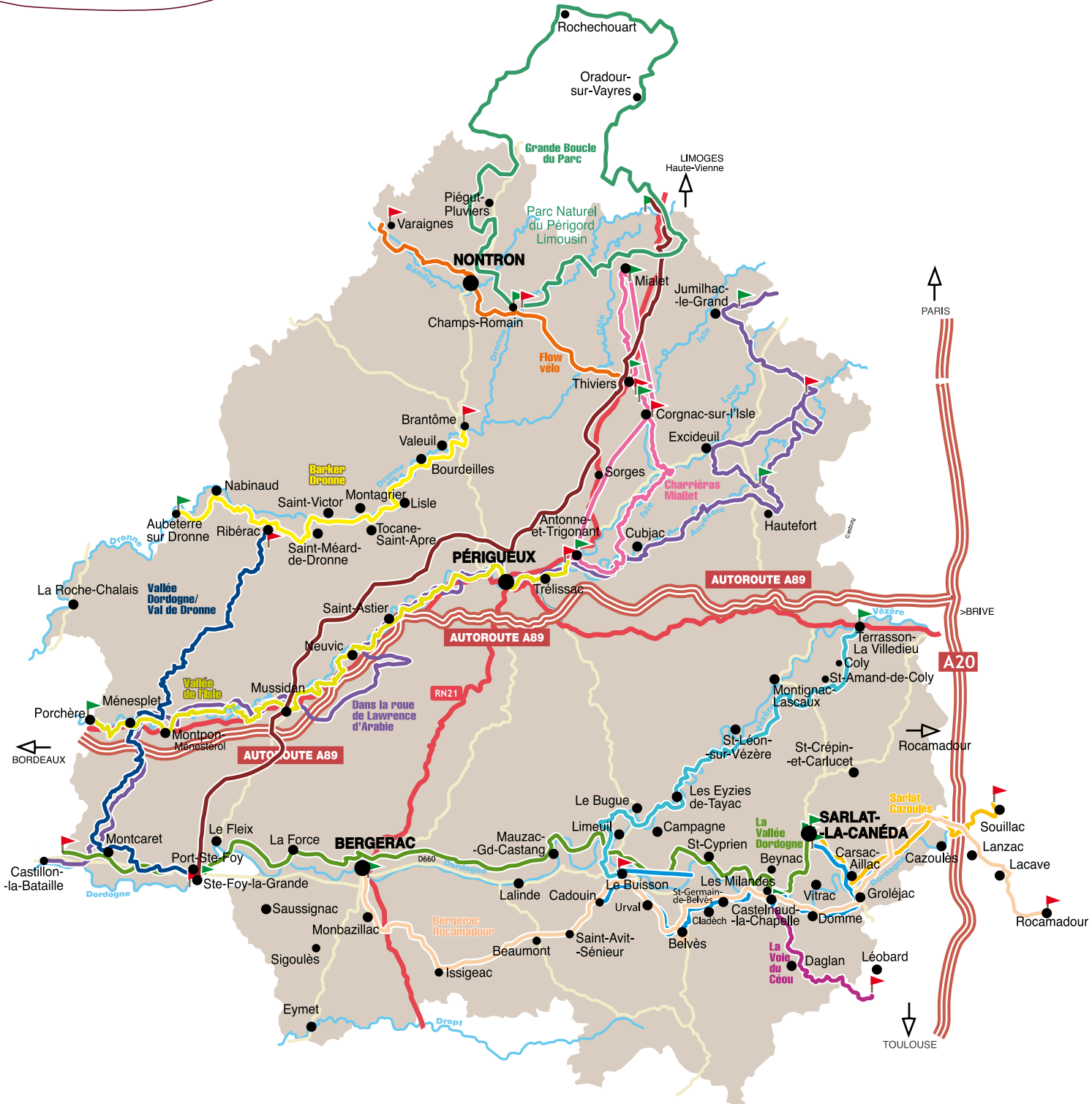

Sportif, il pratique régulièrement la bicyclette et a même participé à une course. Il décide pour compléter son mémoire de lier ses deux passions, et de partir pendant deux mois à vélo sur les routes de France, à la découverte des châteaux.

Partant sur la piste de Richard Cœur de Lion, Duc des Aquitains et Roi des Anglais, il va arriver en juillet 1908 en Périgord. De Castillon la Bataille, il va se diriger vers Châlus où il fêtera ses 20 ans, après être passé par Périgueux.

**A votre tour, traversez le Périgord dans la roue de Lawrence d'Arabie et découvrez les histoires et les anecdotes que Lawrence a rapportées de son voyage!**



# ITINÉRANCES THÉMATIQUES



LEGENDES	
	Départ
	Arrivée
	Circuit de La Voie du Céou
	Circuit de La Vallée de la Dordogne
	Circuit de Lawrence d'Arabie
	Circuit de Barker Dronne
	Circuit Flow Vélo
	Circuit Vallée Dordogne/Val de Dronne
	Circuit Vallée de l'Isle
	Circuit Sarlat/Cazoules
	Circuit Charnières/miliet
	Circuit de Barker Dordogne
	Circuit de Bergerac/Rocamadour
	Circuit Hommes de Lascaux
	Circuit Grande Boucle du Parc
	St Jacques-Voie de Vézelay



# sur les chemins du Périgord



## Les chemins de terre et d'eau d'Harrison Barker

Harrison Barker est un journaliste qui découvrit la Dordogne au 19<sup>e</sup> siècle en voyageant à pied et en canoë. Grâce à des sentiers balisés le long des rivières navigables, variez les plaisirs en découvrant à votre tour le Périgord, à pied et en canoë dans les traces de Harrison Barker. Plongez dans un Périgord oublié des gabarriers, des bergères, lavandières et des loups... le temps d'un week-end, pendant trois jours ou une semaine en toute liberté!

### 3 à 5 jours dans la vallée de la Dordogne

Grâce à un chemin balisé le long de la vallée de la Dordogne, et la présence du Train Express Régional, partez sur les traces de Harrison Barker entre Sarlat et Cadouin, et revenez au départ en train ! Partagez ses impressions en découvrant les châteaux, les villages médiévaux, la culture locale et l'environnement privilégié de cette vallée reconnue par l'Unesco comme réserve de biosphère.


<http://rando.dordogne.fr>

### 90 km en val de Dronne

Remontez la vallée de la Dronne à pied sur les 'chemins de terre' de Harrison Barker depuis Ribérac jusqu'à Brantôme.

Découvrez de nombreux moulins, les villages blottis près de leurs églises romanes, autour de cette rivière considérée par Elysée Reclus, célèbre géographe du XIX<sup>e</sup> siècle comme la 'plus belle de France'. Peut-être emprunterez-vous ensuite le 'chemin d'eau' pour rejoindre votre point de départ ?

<http://rando.dordogne.fr>



## Dans les pas des Hommes de Lascaux

Descendez La Vallée de la Vézère depuis son entrée en Périgord par Terrasson-Lavilledieu jusqu'à sa confluence avec la Dordogne 90 kilomètres en aval.

Ce « sentier des Hommes de Lascaux » vous amènera le long des falaises bordant la rivière ou sur les coteaux où le calcaire affleure, à proximité de sites archéologiques prestigieux souvent reconnus par l'UNESCO et inscrits sur les listes du Patrimoine Mondial.



Ce parcours est une véritable découverte, une véritable aventure, bien mieux une invitation à entrer dans l'histoire de l'Humanité, dans les pas des Hommes de Lascaux.

<http://rando.dordogne.fr>



Lascaux II

Guide rando, trace GPS, hébergements <http://rando.dordogne.fr>



## La Grande Boucle du Parc Périgord-Limousin, Vaque veire !

Une nouvelle itinérance en plein cœur du Parc naturel régional Périgord-Limousin.

En Périgord-Limousin, les originalités se cultivent. Le meilleur moyen de les découvrir reste de parcourir le territoire du Parc naturel régional.

Guidé par des récits à l'accent du pays, partez à la rencontre de la "gent d'aquí". Circuit de 200 km (9 étapes) à pied ou à VTT. Brochure disponible gratuitement dans les Offices de tourisme et au Parc.

**Contact : PNR Périgord-Limousin**  
**05 53 55 36 00**  
[www.pnr-perigord-limousin.fr](http://www.pnr-perigord-limousin.fr)  
<http://rando.dordogne.fr>



Randonnées

# LE PÉRIGORD à VTT

## Où pratiquer ?



### Demandez les fiches VTT du CDT

12 fiches VTT sur fond de carte IGN et imprimés sur papier indéchirable sont disponibles au CDT Dordogne et dans les Offices de Tourisme correspondants : RIBERAC, MONTAGRIER (3 boucles différentes), DOMME, PRATS DU PÉRIGORD, DAGLAN, VILLEFRANCHE DU PÉRIGORD et 4 dernières nouveautés à SARLAT, TAMNIES, MARQUAY et St-ANDRÉ ALLAS - Tél. : 05 53 35 50 45 et en ligne sur [www.dordogne-perigord-tourisme.fr](http://www.dordogne-perigord-tourisme.fr)

**NOUVEAU**  
**La Grande Boucle**  
**du Parc Périgord-Limousin**  
Une nouvelle itinérance de 200 km  
à faire à pied et à vélo !

### ► Structures VTT offrant les services suivants

• Parcours • Location de matériels à proximité

#### 1 NOUVEAU NATUROTREMENT

Christophe Morange, loueur et moniteur VTT MCF (Moniteur Cycliste Français) propose de la randonnée avec un VTTAE (assistance électrique) au départ du plan d'eau de Rouffiac (24) ou à définir en Périgord Limousin. Et randonnées patrimoine : Découverte des Forges de Savignac Lédrier et les Papèteries de Vaux - A partir de 9 ans L'Aubuge Haute - 24270 Payzac  
Tél. 06 18 28 93 62 - [naturotrement@orange.fr](mailto:naturotrement@orange.fr)

#### 2 NOUVEAU ESPACE VTT / FFCT

Isle-Loue-Auvézère  
10 parcours sur 308km  
Tél. 05 53 52 29 79

#### 3 CENTRE VTT MONTAGRIER

Allée des Marronniers - 24350 Montagnier  
Tél. 05 53 90 28 83 - 06 72 07 86 07  
[vtt.montagnier@wanadoo.fr](mailto:vtt.montagnier@wanadoo.fr)  
[www.vttmontagnier.e-monsite.com](http://www.vttmontagnier.e-monsite.com)  
(Possibilité d'encadrement)

#### 4 VERT'AUVÉZÈRE

Le Bourg - 24390 Cherveix-Cubas  
Tél. 05 53 52 72 90 - 06 15 45 55 19  
[fafa-24@voila.fr](mailto:fafa-24@voila.fr) - <http://vert.auvezere.voila.net>

#### 5 COMPTOIR DES SPORTS NATURE DU PÉRIGORD NOIR

Montfort  
24200 CARSAC AILLAC  
Tél. 06 71 76 34 01  
[www.sports-nature-perigord.com](http://www.sports-nature-perigord.com)

#### 6 BASE DE LOISIRS ROUFFIAC SEMITOUR PERIGORD

24270 LANOUILLE  
Tél. 05 53 52 68 79 - 06 88 79 94 44  
[rouffiac24@orange.fr](mailto:rouffiac24@orange.fr) - [www.rouffiac-loisirs.com](http://www.rouffiac-loisirs.com)

#### 7 BASE VTT DU PÉRIGORD NOIR

24290 St-Amand-de-Coly  
Tél. 06 88 79 94 44 - [basevtt@wanadoo.fr](mailto:basevtt@wanadoo.fr)  
[www.base-vtt-du-perigord-noir.over-blog.com](http://www.base-vtt-du-perigord-noir.over-blog.com)

### Pour vos sorties à la journée

La collection

#### « Sentiers du Périgord »

met à votre disposition 39 plans-guides disponibles au CDT et dans les Offices de Tourisme concernés (cf. p. 4)

#### 8 ESPACE VTT-FFC LASCAUX VALLEE DORDOGNE

Lascaux Vallée Dordogne  
Tél. 05 53 51 82 60 - 05 53 06 97 05  
<http://sitesvtt.ffctrace-vtt/lascaux-vallee-dordogne>  
565 km de chemins balisés.

Les points de départ principaux des circuits sont : Montignac, Saint-Léon sur Vézère, Le Bugue, les Eyzies, Rouffignac St Cernin, Salignac-Eyvignes, Carlux et Rouffiac de Carlux.

#### 9 ESPACE VTT/FFC - ST-POMPONT

Tél. 05 53 31 71 00

#### 10 ESPACE VTT/FFC TERRASSONNAIS EN PÉRIGORD NOIR THENON HAUTEFORT

Rens. : Office de Tourisme de Terrasson  
Tél. : 05 53 50 37 56

### ► Parcours VTT d'accès libre

#### Circuits VTT de la Forêt du Vignoble

24400 BEAUPOUYET - Tél. 05 53 81 73 87  
[ot.mussidan@gmail.com](mailto:ot.mussidan@gmail.com)  
[www.tourisme-isleperigord.com](http://www.tourisme-isleperigord.com)  
5 circuits de maniabilité vous feront découvrir la forêt et les villages qui la bordent. Les deux premiers circuits conviennent aussi à des marcheurs moyens à confirmés.

**Circuit bleu** : circuit des « Pinèdes » environ 7km

**Circuit vert** : circuit des « Brandes » environ 11km

**Circuit jaune** : circuit des « Grandes Pistes » environ 22km

**Circuit orange** : circuit des « Trois Villages » environ 28km

**Circuit rouge** : circuit de « L'Isle et du Landais » environ 43km

Rens : MUSSIDAN-VILLAMBLARD

Tél. 05 53 81 73 87

### ► Encadrement VTT

#### NOUVEAU NATUROTREMENT

Christophe Morange, encadrant-moniteur VTT MCF (Moniteur Cycliste Français)  
L'Aubuge Haute - 24270 Payzac  
Tél 06 18 28 93 62 - [naturotrement@orange.fr](mailto:naturotrement@orange.fr)

#### VTT DORDOGNE PERIGORD

Nicolas ROULLAND  
La Lande-Marquay - 24200 Sarlat  
Tél. 06 89 33 70 88  
[contact@vtt-dordogne-perigord.com](mailto:contact@vtt-dordogne-perigord.com)  
[www.vtt-dordogne-perigord.com](http://www.vtt-dordogne-perigord.com)

### ► Location Cyclo/VTT

#### Dordogne Cycle Hire

24160 St Martial D'Albarède  
Tél. 06 06 47 29 94 - [www.dordognecyclehire.com](http://www.dordognecyclehire.com)

#### Cycl'hope

24150 Lalinde - Tél. 06 25 34 49 05  
[www.cyclhope-dordogne.fr](http://www.cyclhope-dordogne.fr)

#### Périgord vélo

24200 Carsac Aillac - Tél. 07 88 09 71 45  
[www.perigordvelo.com](http://www.perigordvelo.com)

**Loc'Velos** Tél. 06 71 33 85 51

#### Rouelib

25590 Nadaillac - Tél. 04 76 62 57 30

#### Liberty Cycle

24200 Sarlat - Tél. 07 81 24 78 79  
[www.liberty-cycle.com](http://www.liberty-cycle.com)

#### Bike Bus

24250 Castelnaud La Chapelle et St-Pompon  
Tél. 06 08 94 42 01 - [info@bike-bus-co-uk](mailto:info@bike-bus-co-uk)  
[www.bike-bus.com](http://www.bike-bus.com)

#### Cycles Mazeau

24660 Coulounieix Chamiers  
Tél. 05 53 08 98 51 - [cyclesmazeau@wanadoo.fr](mailto:cyclesmazeau@wanadoo.fr)

#### Cycles Cum's

24430 Marsac sur l'Isle  
Tél. 05 53 53 31 56 - [cyclescum@orange.fr](mailto:cyclescum@orange.fr)

#### Un vélo pour tous

24000 Périgueux  
Tél. 09 84 30 79 93 - 06 33 48 22 89

#### Vélos Loc Périgord

24210 Fossemagne  
Tél. 05 53 53 65 31 - 07 86 51 48 75  
[veloslocperigord@gmail.com](mailto:veloslocperigord@gmail.com)

#### Monti'Bike

24290 Montignac - Tél. 07 77 08 29 63

#### Camping Le Paradis

24290 St-Léon sur Vézère - Tél. 05 53 50 72 64

#### Balade VTT 24 - Ferme du Causse

24160 Brouchaud - Tél. 06 46 25 50 74

#### Camping de l'Ilot

24640 Cubjac - Tél. 05 53 05 39 79

#### L'atelier Cycles 24

24470 St Pardoux la Rivière - Tél. 06 84 54 38 67  
[ateliercycles24@gmail.com](mailto:ateliercycles24@gmail.com) - [www.ateliercycles24.sitew.fr](http://www.ateliercycles24.sitew.fr)

#### Canoë USNCK

24190 Neuvic - Tél. 06 74 36 28 77

#### Camping Le plein Air Neuvicois

24190 Neuvic - Tél 05 53 81 50 77

#### The Mountain Bike Hire Company

Livraison à domicile dans un rayon de 100km autour de Ste Foy la Grande - Tél 05 53 63 08 91  
[www.themountainbikehirecompany.co.uk](http://www.themountainbikehirecompany.co.uk)

#### Jean-Pierre Mouret

24540 CAPDROT - Tél. 05 53 22 63 46  
[jeanpierremouret0567@orange.fr](mailto:jeanpierremouret0567@orange.fr)







# LE PÉRIGORD à Vélo



La Dordogne se prête bien à la balade à vélo  
et aux randonnées cyclotouristiques :

diversité des paysages, chemins de halage, routes peu fréquentées, panoramas à couper le souffle.

Les vallées de la Dronne de la Vézère, de l'Isle, de la Dordogne, du Bandiat et du Dropt sont autant de voies qui se prêtent à de belles promenades à vélo.

En famille, les amateurs privilégieront les voies vertes, facilement accessibles en VTC : le long de la Vallée de l'Isle (V.90), en Périgord vert (V92) ou au cœur du Périgord noir (V91 et Voie du Céou).

Pour les férus de longues distances, les itinéraires départementaux relient ces véloroutes voies vertes, pour découvrir le Périgord du nord au sud sur des voies partagées en toute sécurité.

Les plus sportifs ne sont pas en reste. Ils ont le choix entre une palette infinie d'évasions à la découverte des châteaux, bastides, vignobles ou sites préhistoriques.

Alors enfourchez votre vélo pour aller à la rencontre des périgourdins et savourer les plus beaux paysages du Périgord.



## ► Vélos routes et voies vertes

### La Flow Vélo

Départ : Gare de Thiviers

Coord. GPS : 45.419191 ; 0.92129

Longueur : 56 km jusqu'à Marthon puis jusqu'à l'île d'Aix

Difficulté : vert-rouge

Matériel préconisé : VTC

### Du Périgord au Bordelais

Sur la V90, de Périgueux à l'EV3 (Guîtres)

Départ : Charriéras (Trélassac)

Coord. GPS : 45.203477 ; 0.803351

Longueur totale : 110 km de Trélassac (pont de Charriéras) à Le Pizou

Difficulté : vert

Matériel préconisé : tous matériels

### Voie verte Sarlat / Groléjac / Cazoulès

Départ : Sarlat (Rond-Point de Madrazès)

Coord. GPS : 44.874579 - 1.231542

Longueur Sarlat / Groléjac : 12km

Longueur Sarlat / Cazoulès : 29km

Difficulté : vert

Matériel préconisé : Tous matériels

### Parcours cyclable de la vallée du Céou

De Castelnau la Chapelle (24) à l'Abbaye nouvelle (46)

Départ : Castelnau - Tournepieque

Coord. GPS : 44.813019 - 1.152459

Longueur : 24km

Difficulté : vert

Matériel préconisé : VTC



Un choix  
de 20 circuits  
en boucle et  
4 voies vertes /  
véloroutes



COMITÉ DÉPARTEMENTAL  
DE CYCLOTOURISME  
44 rue du Sergent Bonnelie  
24000 Périgueux  
Claude-helene@orange.fr



► Retrouvez les prestations détentrices  
de la marque ACCUEIL VÉLO sur  
[www.dordogne-perigord-tourisme.fr](http://www.dordogne-perigord-tourisme.fr)



## « Histoire de Pédaler »

Renseignements :  
<http://rando.dordogne.fr>



## ► Itinérance Cyclotouristique sur route



### Dans La Roue de Lawrence d'Arabie

De Castillon la Bataille (33)

à CHALUS (87),

300 kms pour découvrir  
le Périgord en empruntant

**un itinéraire singulier**

imaginé par le jeune

Lawrence qui n'était pas

encore «d'Arabie».



Le créateur de vos vacances 100 % Périgord  
Réservez en toute confiance

On vous offre les décors, à vous de vivre et partager l'histoire qui va avec...



© Dan Courtice - OT Sarlat - Luc Fauret 06 09 52 11 64 - Gabarres Norbert

Demandez nos brochures

Spécial Groupes  
2019-2020



Spécial Club  
véhicules anciens  
Dordogne Corrèze  
2019-2020

[www.perigord-reservation.com](http://www.perigord-reservation.com)

Tél. 05 53 35 50 33 - [groupes@tourismeperigord.com](mailto:groupes@tourismeperigord.com)

# LE PÉRIGORD à Cheval

## Les itinéraires

La carte «Le Périgord à cheval» est une simple évocation des liaisons principales entre les relais d'étapes, de nombreuses autres combinaisons étant possibles.

Sur la majorité de son territoire, le Périgord est équipé du «PDIPR», Plan Départemental des Itinéraires de Promenade et de Randonnée, dédié aux pédestres, équestres et vététistes : une boucle par commune, balisée par poteaux bois à chapeau jaune, une liaison entre chaque commune, poteaux à chapeau vert ; poteaux indicateurs aux intersections, panneau carte au départ de chaque commune.

Consultez les plans-guides sur

[www.dordogne-perigord-tourisme.fr](http://www.dordogne-perigord-tourisme.fr) (rubrique randonnée)

Sur le reste du territoire : balisages équestres orange, GR blanc rouge, PR jaune d'initiatives locales, quelques tronçons non balisés très accessibles.

Pour en connaître le détail :

A votre disposition, «**L'Antenne Randonnée**» «sur mesure» selon votre cahier des charges :

- proposition d'itinéraires et de relais. Devis (prix coûtant + frais d'envoi)

des cartes IGN 1/25 000 ou plans-guides PDIPR 1/50 000 nécessaires.

- si accord, réservation des relais par vos soins, puis, à réception de votre règlement IGN, notre achat, traçage et envoi des cartes à votre adresse.



## Pour vos sorties à la journée

La collection

### « Sentiers du Périgord »

met à votre disposition 39 plans-guides disponibles au CDT et dans les Offices concernés (cf. p. 4)

## Établissements Équestres affiliés au Comité Départemental de Tourisme Équestre

ch = chevaux • po = poneys • i = instruction • sb = stages brevets • pr = promenades • gr = grande randonnée • sw = séjours week-end • hs = hébergement de séjour  
• he = hébergement d'étape • ATE = accompagnateur tourisme équestre • MATE = meneur ATE • GTE = guide tourisme équestre • BEES = brevet d'état éducateur sportif équitation  
BPE = brevet professionnel JEPS équitation • BPTÉ = brevet professionnel JEPS tourisme équestre • CE = centre équestre • CTE = centre tourisme équestre • FE = ferme équestre

Désignation lieu	Responsable	Autres interv.	ch	po	i	sb	pr	gr	sw	hs	he	Particularité
<b>CENTRE ÉQUESTRE DE NEUVIC</b> Les Coutis Sud - 24190 NEUVIC Tél. 06 15 36 85 77 ceneuic24@hotmail.fr www.centreequestredeneuic.ffe.com	BEES1 FRAISSE Anne-Laure		12	20	•	•	•					Poney dès 2 ans, multi activités, loisirs et compétition, stages, pensions, examens fédéraux
<b>CTE F.E. de LA HAUTE YERLE</b> 24480 ALLES Tél. 05 53 63 35 85 - 06 63 54 52 50 haute.yerle@wanadoo.fr www.rando-equestre-hauteyerle.com	GTE Georges FOURNIER	1 BPTÉ 1BEES1	25	5	•	•	•	•	•	•	•	Endurance, élevage PSA, randonnées, promenades, accueil cavaliers
<b>CERCLE HIPPIQUE D'ANTONNE</b> 24420 ANTONNE Tél. 05 53 35 22 14	BEES1 Benoit BOUTHIER											
<b>C.E. du PAYS BEAUMONTOIS</b> Penlaud 24440 BEAUMONT - Tél. 05 53 22 50 99 - 06 82 34 28 92 - http://cepb.free.fr	BEES2-ATE-MATE Isabelle CAMUS	1 BPTÉ ATE	15	14	•	•	•	•	•		•	Prépa tous galops FFE, TREC, attelage, accueil handi, stages, promenades, formation
<b>AU BOS CHEVAL ROUGE</b> 24170 BELVES Tél. 05 53 28 29 43 - 06 89 72 93 89	BEES1 Maeva POILLION		11	8	•	•	•					Travail jeunes chevaux, location poneys, pension, élevage





Désignation lieu	Responsable	Autres interv.	ch	po	i	sb	pr	gr	sw	hs	he	Particularité
<b>CTE F.E. de GUEYTE</b> 24100 BERGERAC Tél. 06 89 33 13 10 - fermegadeueyte@orange.fr www.fermeequestredegueyte.com	BEES1 Philippe CARON	1BEES1 1 ATE	10	13	•	•	•	•				Ambiance familiale, poney dès 4 ans, leçons, randonnée, élevage, promenades, pensions
<b>CENTRE EQUESTRE DE BOURROU</b> 24110 BOURROU Tél. 05 53 81 20 85	Marie Laure BENOIT	1BEES1 1BPTE diplôme BFEE 3	15	12	•	•	•	•				Elevage chevaux arabes et anglos arabes, pension, travail, leçons, promenades, examens fédéraux
<b>LA VALLEE DES CHATEAUX Ferme équestre</b> 24250 CASTELNAUD Tél. 05 53 29 51 86	BEES1 Corinne TERRAL	1 ATE	10	6	•	•	•	•	•	•	•	Piscine, camping, élevage Aar, parcours CCE, endurance.
<b>F.E. HIPPOCAMP</b> Lieu dit Pierre Edmond - 24800 LEMPZOURS Tél. 05 53 52 61 99 - 06 85 21 09 88 www.hippocamp.fr	ATE Muriel BOURON	1 ATE BPTE	9	7	•	•	•	•		•		Randonnées, promenades, instruction, stages enfants, pension, gîte.
<b>ECURIES DE MILHAC DE NONTRON</b> 24470 MILHAC DE NONTRON Tél. 05 53 56 55 95	BEES1 Jenny BARRAO				•	•						
<b>CTE F.E. de SARDIN</b> 24580 ROUFFIGNAC ST-CERNIN Tél. 05 53 05 46 10 - 06 81 22 49 99	ATE David FAUCON	1BEES1 2ATE	12	13	•	•	•	•	•	•	•	Ecole Française d'équitation, écurie compétition endurance, CSO, pension, élevage, débouillage, piscine
<b>CTE CENTRE CHEVAL PONEY</b> 24330 ST-ANTOINE D'AUBEROCHE Tél. 05 53 04 46 48	BEES1 Emilie CAUCHOIS	1BEES1 1GTE	12	12	•	•	•	•	•	•	•	Galops de pleine nature, centre de formation TREC, pension, élevage
<b>EPERON LAURENTAIS</b> 24230 ST-ANTOINE DE BREUILH Tél. 05 53 24 80 36	ATE Sébastien TRONCQUEE MTE	1BEES1	5	20	•	•	•		•	•	•	Galops pleine nature, débouillage, accueil groupes, séjour enfants, piscine
<b>F.E. de BELLE OREILLE</b> 24260 ST AVIT DE VIALARD Tél. 05 53 07 80 61 - www.belleoreille.com	BPTE - ATE Frédérique GAUCHER		9	10	•	•	•	•				Promenades, leçons, stages, location de poneys sur circuits balisés
<b>F.E. LA FRANVAL</b> 24260 ST-FELIX DE REILHAC Tél. 05 53 03 23 98 - 06 83 61 75 30	AQA Jean-Paul SAULIERE		18	0			•	•	•	•	•	Gîtes, élevage, piscine couverte, chambres d'hôtes, gîte d'étape, promenades nocturnes, ambiance familiale
<b>F.E. LES CAVALIERS DE LA VEZERE</b> 24290 ST LEON SUR VEZERE Tél. 05 53 50 86 46 - 06 30 47 86 51	ATE Valérie CRACOSKY	1BEES1	13	5	•		•	•				Leçons, endurance, baignade chevaux, pension, calèche poney
<b>LES ECURIES DU ROSIER</b> 24380 ST-PAUL DE SERRE Tél. 05 53 03 98 18	ATE Christiane DUBUISSON	1BEES1	7	20	•		•					Accueil sur rendez-vous, leçons, mini randos enfants, équitation familiale
<b>CLUB POINT VERT Association</b> 24350 TOCANE ST-APRE Tél. 06 25 15 04 05	ATE Dominique BREDZINSKI		12	8	•		•	•	•	•	•	Hébergement de chevaux, base de loisirs, tourisme équestre, pension, chambres
<b>CTE LA BRIDE DU CAZAL</b> 24540 VERGT DE BIRON Tél. 05 53 63 15 49 - 06 87 56 00 43	BPTE-ATE Didier BENNE	1BEES1	22	3	•	•	•	•	•			Promenades, randonnées, promenades nocturnes (brame du cerf), leçons, examens, pension, élevage
<b>WEST WOOD RANCHER</b> La Donie - 24530 CONDAT SUR TRINCOU - Tél. 06 88 49 58 75 - http://vacances-enfants-western.fr/	ATE Olivier DAUGREILH		10		•	•	•	•	•	•	•	Séjours, promenades, randonnées
<b>HVAL LD LES JARRIGES</b> 24290 LA CHAPELLE AUBAREIL Tél. 06 77 77 52 59	BPJEPS Hélène PARMENTIER											
<b>RANCH DE MAYAC</b> Mayac - 24590 ARCHIGNAC Tél. 06 70 39 52 69	BPJEPS ATE Carine DELBRU											
<b>PONEY CLUB DE ST PANTALY D'EXCIDEUIL</b> La Vitonie - 24160 ST PANTALY D'EXCIDEUIL Tél. 06 72 12 27 50	BPJEPS Typhaine CHAPEYROUX											
<b>EQUI PERIGORD</b> Domaine de Pechboutier - 24220 ST CYPRIEN Tél. 05 53 29 61 45	BPJEPS Sandy PAQUE											
<b>CHEVAL 24</b> Le Maine - 24500 SINGLEYRAC Tél. 06 03 53 55 23	BPJEPS Christophe ROCA											
<b>ECURIE DES PETITES FONTAINES</b> LES BOURDALAIS SUD - 24600 VILLETUREIX 06 84 35 42 10 - www.cepetitesfontaines.wix.com/ecurie	BEES1 PERRINE HERIPRET											
<b>CENTRE EQUESTRE DE CLAIRVIVRE</b> Cité de Clairvivre - 24160 SALAGNAC - Tél. 06 84 23 20 86 http://centre-equestre-clairvivre.com	BPJEPS mention Equitation Nathalie DEJOUHANNET	BFEFH handi mental, moteur et sensoriel	•	•	•	•	•	•	•			Enseignement dans multiples disciplines sous forme de leçons, stages en collectif ou en individuel. Encadrement public handicapé. Pensions pour chevaux au pré et/ou box sur place. Hébergement cavaliers à proximité.

# LE PÉRIGORD en Canoë



[www.dordognecanoë.com](http://www.dordognecanoë.com)

Le site du canoë de loisir en Dordogne

Tout savoir sur le canoë en Dordogne, les rivières et bien entendu les loueurs ouverts 6 mois par an, mais aussi leurs parcours, leur tarifs, leurs coordonnées respectives pour réserver votre prochaine descente.

## Les Rivières en Dordogne-Périgord

En famille, entre amis, en couple... Du printemps jusqu'à l'automne... Chaque périple sur les 5 rivières de la Dordogne révèle alors un charme et une atmosphère exceptionnels au cours duquel vous trouverez bien votre petit coin de paradis.

Au centre et au Nord du Périgord sur l'Auvézère en terres d'archéologie industrielle, de moulin en moulin sur la Dronne, sur l'Isle entre villages et rives civilisées ; au Sud sur la Vézère à l'aube de l'humanité et au pays des châteaux sur la Dordogne.



## ► Les Haltes nautiques

La halte nautique est une aire d'arrêt publique en bordure de rivière qui permet à tous d'accéder à l'eau. Que l'on soit canoëiste, marcheur ou vététiste, il est possible de s'y arrêter, d'y pique-niquer ou tout simplement de s'y reposer.

### HALTES SUR LA DRONNE

- Creyssac (La Plage)
- St-Victor (Chantemerle)
- St-Méard-de-Dronne (La Pauze)
- Comberanche (Le Bourg)
- La Roche-Chalais (près du Pont)

### HALTES SUR LA DORDOGNE

- Le Buisson (Plage Pont de Vicq)
- Vitrac (Le Pont)
- Gardonne (le port)
- Carsac-Aillac
- Creysse

### HALTES SUR L'ISLE

- Cognac (Le Stade)
- Trélissac (Plaine de F. Grandou)
- Périgueux (Moulin de Ste-Claire)
- Marsac (L'Evêque)
- Mussidan (près du Pont)
- St-Martial-d'Artenset (Le Moulin du Duellas)
- Montpon-Ménéstérol (Base de Loisirs de Chandos)

### HALTES SUR LA VÈZÈRE

- Terrasson Lavilledieu (Près du Pont)
- Montignac (Avenue Aristide Briant)
- Le Bugue (Après le Pont en allant vers le Buisson)
- St Léon sur Vézère (Camping)
- Tursac (Pont de lespinasse)

### HALTES SUR LE CÉOU

- St Cybranet

### HALTES SUR L'AUVÈZÈRE

- Cherveix-Cubas (Le Bourg)
- Tourtoirac (Le Bourg)
- Sainte Eulalie d'Ans (Le Bourg près de la mairie)

## ► Prestataires d'encadrement

(Travailleurs indépendants, breveté d'Etat)

### COMPTOIR DES SPORTS NATURE DU PÉRIGORD NOIR

Montfort - 24200 CARSAC AILLAC  
Tél. 06 71 76 34 01  
[www.sports-nature-perigord.com](http://www.sports-nature-perigord.com)

**ATTENTION !**  
Sur la rivière Dordogne,  
la navigation est réglementée  
par arrêté préfectoral.  
Se renseigner auprès des mairies.



Légende carte  
 Tourisme  
 Confirmé  
 Halte nautique





Désignation	Lieux / Communes	Téléphone(s)	Mail / Site
<b>SUR L'AUVÉZÈRE</b>			
<b>VERT'AUVÉZÈRE*</b>	Le Bourg 24390 CHERVEIX-CUBAS	05 53 52 72 90 06 15 45 55 19	fafa-24@voila.fr http://vert.auvezere.voila.net
<b>CAMPING DU CLUPEAU</b>	24390 CHERVEIX-CUBAS	05 53 51 66 26	
<b>CANOËS DE L'ÎLOT</b>	24640 CUBJAC	05 53 05 39 79 05 53 05 53 05	campingdelilot@orange.fr www.domainelafaurie.com
<b>SUR LA DORDOGNE</b>			
<b>CANOËS LE PLONGEOIR</b>	RD 703 direction Bergerac 24220 BERBIGUIERES	06 37 03 53 83 07 89 64 25 20	
<b>CANOËS LE PLONGEON DES PIRATES</b>	Le Bout - RD 703 24220 BEZENAC	06 83 95 16 72	le.plongeon@yahoo.fr
<b>CANOË KAYAK CLUB CARLUX</b>	base Limejoul 24370 CARLUX	06 77 72 14 06	
<b>AQUA VIVA</b>	24200 CARSAC-AILLAC	05 53 59 21 09	
<b>CANOË CARSAC</b>	Bories Basses 24200 CARSAC-AILLAC	05 53 28 12 64 06 12 28 45 49	conoecarsac@hotmail.fr www.canoe-carsac.com
<b>CANOËS DU CAMPING LE ROCHER DE LA CAVE</b>	La Pomarède 24200 CARSAC-AILLAC	05 53 28 14 26 06 98 88 32 11	rocher.de.la.cave@wanadoo.fr www.rocherdelacave.com
<b>ESCAPADE EN PÉRIGORD / CAMPING LE PLEIN AIR DES BORIES</b>	Les Bories 24200 CARSAC-AILLAC	05 53 28 15 67	contact@camping-desbories.com www.camping-desbories.com
<b>BASE MUNICIPALE ET CLUB DE CANOË KAYAK</b>	Tournepieque 24250 CASTELNAUD LA CHAPELLE	05 53 29 40 07	castelnaud.canoe.dordogne@gmail.com
<b>CANOËS BUTTERFLY</b>	Le pont du Pech 24250 CASTELNAUD LA CHAPELLE	05 53 31 22 92	contact@canoes-butterfly.fr www.canoes-butterfly.fr
<b>CENAC PÉRIGORD LOISIRS</b>	Le Couderc 24250 CENAC	05 53 29 99 69	cpl.infos@wanadoo.fr www.canoedordogne.pro
<b>RANDONNÉE DORDOGNE</b>	Port de Domme 24250 CENAC	05 53 28 22 01 06 80 46 60 43	randodordogne@wanadoo.fr www.canoerandodordogne.com
<b>CANOË RAID</b>	Le Port 24250 CENAC	05 53 31 06 45 06 37 09 46 98	christopheccassaigne@orange.fr
<b>CYRANO CANOË</b>	24100 CREYSSE	06 52 71 63 67	
<b>CANOË ATTITUDE</b>	24680 GARDONNE	06 80 88 06 72	contact@canoepaintballattitude.com www.canoepaintballattitude.com
<b>EXPLORANDO</b>	24250 GROLEJAC	05 53 28 13 84 06 74 24 40 81	contact@canoedordogne.com www.canoedordogne.com
<b>CANOË SANS FRONTIÈRE</b>	Le pont de Grolejac 24250 GROLEJAC	05 53 28 93 70	canoesansfrontiere@orange.fr www.canoe-kayak-dordogne.fr
<b>MOULIN DE LA GUILLOU*</b>	Route de Sauveboeuf 24150 LALINDE	05 53 61 00 44	la-guilou@wanadoo.fr
<b>CANOË DORDOGNE*</b>	Le Bourg 24250 LA ROQUE-GAGEAC	05 53 29 58 50 06 08 54 86 89	canoedordogne@hotmail.fr www.canoedordogne.fr
<b>CANOË VACANCES</b>	Peysrière 24250 LA ROQUE-GAGEAC	05 53 28 17 07	contact@canoevacances.com www.canoevacances.com
<b>CANOË RIVER</b>	Le Pont de Vicq 24480 LE BUISSON	05 53 22 95 88 06 78 15 23 77	canoeriver24@gmail.com www.canoe-river.com
<b>CANOËS RIVIÈRE LOISIRS</b>	Maisonneuve 24510 LIMEUIL	05 53 63 38 73 06 30 09 54 81	canoes.limeuil@wanadoo.fr www.canoes-rivieres-loisirs.com
<b>CANOË KAYAK PORT SAINTE FOY*</b>	Base nautique du Cléret 33220 PORT-STE-FOY-ET-PONCHAPT	05 53 24 86 12	canoekayakportstefoy@orange.fr www.canoe-kayak-port-ste-foy.com
<b>A CANOË RAID</b>	24170 SIORAC-EN-PERIGORD	05 53 31 64 11 06 07 15 57 43	acanoeraid@orange.fr www.a-canoe-raid.com
<b>CANOË KAYAK ST-ANTOINAI*</b>	1820 Route de la Moutine 24230 ST-ANTOINE-DE-BREUILH	05 53 73 26 89 06 77 56 13 27	cksafred@aol.com www.canoekayakstantoine.com
<b>CAP ÉVASION DORDOGNE</b>	Plage de St-Julien de Lampon 24370 ST-JULIEN-DE-LAMPON	05 53 28 32 98 06 08 34 51 20	www.canoe-sur-dordogne.com
<b>AQUAPARK JUNIORLAND</b>	Route de Bordeaux 24100 ST-LAURENT-DES-VIGNES	05 53 58 33 00 05 53 27 25 40	aquapark@live.fr www.aquapark-dordogne.fr
<b>CANOË DÉTENTE</b>	Le Port d'Envaux 24220 ST-VINCENT-DE-COSSE	05 53 29 52 15	ferme-du-portdenveaux@wanadoo.fr www.ferme-du-portdenveaux.com
<b>CANOËS ROQUEGEOFFRE DU PORT D'ENVEAUX</b>	Le Port d'Enveau 24220 ST-VINCENT-DE-COSSE	05 53 29 54 20	contact@canoe-roquegeoffre.com www.canoe-roquegeoffre.com
<b>RIVER CANOË KAYAK</b>	Monrecour 24220 ST-VINCENT-DE-COSSE	05 53 29 41 01 06 87 13 58 41	rita.leurs@wanadoo.fr www.rivercanoekayak.net
<b>CANOË LOISIRS</b>	Le Pont du Pech 24250 CASTELNAUD-LA-CHAPELLE	05 53 31 22 92	contact@canoes-loisirs.com www.canoes-loisirs.com



# LE PÉRIGORD en Canoë

Désignation	Lieux / Communes	Téléphone(s)	Mail / Site
AQUAFUN	Bassin nautique 24510 TREMOLAT	06 77 18 66 46	www.aquafundordogne.com
COULEURS PÉRIGORD*	Les Magnanas - Pont de Fayrac 24220 VEZAC	05 53 30 37 61 06 81 68 43 11	couleurs.perigord@wanadoo.fr www.couleurs-perigord.com
CANOË AZUR	Caudon 24200 VITRAC	05 53 28 33 05	info@labouysse.com http://canoazur.free.fr
CANOË SOLEIL PLAGE	Plage de Caudon 24200 VITRAC	05 53 29 60 38 06 26 61 24 71	info@soleilplage.fr www.soleilplage.fr
PÉRIGORD AVENTURE et LOISIRS* **	Pont de Vitrac 24200 VITRAC	05 53 28 23 82 06 83 27 30 06	info@perigordaventureloisirs.com www.perigordaventureloisirs.com

## SUR LA DRONNE

CANOËS BOURDEILLES LOISIRS	Le Nouveau Pont 24310 BOURDEILLES	05 53 04 56 94	thouveninyves@aol.com www.canoesbourdeillesloisirs.fr
ALLO CANOËS*	Les près - le bas Chatenet 24310 BRANTOME	05 53 06 31 85	allocanoes@gmail.com www.allocanoes.com
BRANTÔME CANOËS*	14, avenue André Maurois 24310 BRANTÔME	05 53 05 77 24	brantome-canoë@wanadoo.fr www.brantomecanoë.com
RENAMONT CANOËS	Les plages de Renamont 24350 GRAND-BRASSAC	05 53 04 82 44 05 53 03 54 50	guinguette@renamont.com www.renamont.com
PARCOUL CANOËS	Le Moulin de Parcou 24410 PARCOUL	06 25 17 02 78 05 53 90 79 73	david.dessaigne@live.fr www.tourisme-saintaulaye.fr
ARBOR KAYAK	24410 SAINT-AULAYE	06 01 49 41 45	arbor-aventure@orange.fr
CANOËS RIBÉRAC	Camping Municipal 24600 RIBÉRAC	06 77 30 89 63 05 53 90 54 42	veronique.jacquemard@dbmail.com http://canoriberac.free.fr
CAMPING DE TOCANE	Le pré sec 24350 TOCANE-ST-APRE	05 53 90 40 60	mairie.tocane@wanadoo.fr www.campingdupresec.com

## SUR L'ISLE

CANOE MUSSIDAN	Base de Lagut 24400 MUSSIDAN	05 53 81 73 87	
UNION SPORTIVE NEUVICOISE DE CANOË/KAYAK*	Route du Grand Mur - Planèze 24190 NEUVIC SUR L'ISLE	06 74 36 28 77 06 30 80 95 19	canoeneuic@yahoo.fr www.canoeneuic.com
A.L. PÉRIGUEUX CANOË-KAYAK*	Moulin de Ste-Claire 24000 PERIGUEUX	05 53 04 24 08	perigueuxcanoë@wanadoo.fr www.perigueuxcanoë.org
DAVID DESSAIGNE	Base Nautique de Chandos 24700 MONTPON-MENESTEROL	06 25 17 02 78	
CANOË BELLE ISLE	Route d'Excideuil 24800 COGNAC SUR L'ISLE	05 53 62 00 80	la-belle-isle@wanadoo.fr

## SUR LA VÈZÈRE

CANOËRIC**	Allée Paul Jean Souriau 24260 LE BUGUE	05 53 03 51 99 06 70 03 33 28	contact@canoe-perigord.com www.canoe-perigord.com
CANOË LES COURREGES**	Route du Buisson - Courrèges 24260 LE BUGUE	05 53 08 75 37 06 89 95 15 18	soulie.gerard0072@orange.fr www.canoe-courreges.fr
CANOËS LES 3 DRAPEAUX	La Patte d'Oie 24620 LES EYZIES DE TAYAC	05 53 06 91 89	contact@canoes-3drapeaux.fr www.canoes-3drapeaux.fr
ANIMATION VÈZÈRE CANOË KAYAK**	Pont des Eyzies - Route de Périgueux 24620 LES EYZIES DE TAYAC	05 53 06 92 92 06 87 86 51 16	avck@vezere-canoë.com www.vezere-canoë.com
CANOËS VALLÉE VÈZÈRE**	1-3 Promenade de la Vézère 24620 LES EYZIES DE TAYAC	05 53 05 10 11	contact@canoesvalleevezere.com www.canoesvalleevezere.com
LOISIRS EVASION	24620 LES EYZIES DE TAYAC	05 53 06 92 64 06 33 00 29 19	loisirs.evasion.canoe@gmail.com www.canoe-loisirevasion-vezere-dordogne.com
CANOE RIVIERES LOISIRS**	Maisonneuve 24510 LIMEUIL	05 53 63 38 73 06 30 09 54 81	canoes.limeuil@wanadoo.fr www.canoes-rivieres-loisirs.com
CANOËS LES 7 RIVES**	Les Sagnes 24290 MONTIGNAC	05 53 50 19 26 06 23 60 56 04	
KANOAK	Place du 8 Mai 45 24290 MONTIGNAC	06 75 48 60 47	kanoak@sfr.fr http://c.farcache.free.fr
APA ST-LÉON* **	La Pèchère 24290 ST-LEON SUR VEZERE	05 53 50 67 71 06 82 09 45 85	canoe.apa@wanadoo.fr www.canoeevezere.com
LOISIRS EVASION	24620 LES EYZIES DE TAYAC	05 53 06 92 64 06 33 00 29 19	loisirs.evasion.canoe@gmail.com www.canoe-loisirevasion-vezere-dordogne.com

LOUEURS DE CANOËS offrant les services suivants :

Location 1/2 journée • Journée • Conteneurs • Navettes • Assurance R.C. /

Particularités : \* Moniteur breveté d'état sur place - \*\* Membre de la Fédération Nationale Professionnelle des loueurs de canoës kayaks



# Escalade & Spéléo en Périgord



Escalade en Périgord aux Editions ARKA de Matthieu Mercier 168 p., 1150 itinéraires décrits pour découvrir le Périgord vertical Rens : matsupertramp@hotmail.fr



## Escalade & Spéléologie

COMITÉ DÉPARTEMENTAL FFME DORDOGNE  
Président : Jean François Valen  
Salle Bibbiena - 24750 BOULAZAC  
Tél. 06 70 31 45 77  
www.ffme-dordogne.fr - valenjf@wanadoo.fr

### NOUVEAU NATUROTREMENT

Sites Naturels de Pratique Périgord Limousin : Excideuil, Jumilhac le Grand, Brantôme - Christophe Morange, diplômé d'Etat (plus de vingt ans d'expérience)  
L'Aube Haute - 24270 Payzac - Tél. 06 18 28 93 62  
naturotremement@orange.fr

### Frédéric VIALES

Puymartin - 24220 CASTELS  
Tél. 05 53 29 41 56 - 06 81 69 11 44  
fred-viales@wanadoo.fr  
www.fredviales-escalade-speleo.com

### SARL COULEUR PERIGORD

Le Pont de Foyac - 24220 VÉZAC  
Tél. 05 53 30 37 61 - 06 81 68 43 11  
couleurs.perigord@wanadoo.fr

### COMPTOIR DES SPORTS NATURE DU PÉRIGORD NOIR

Montfort - 24200 CARSAC AILLAC  
06 71 76 34 01 - 06 15 94 77 82  
comptoirsportsnature@yahoo.fr  
www.sports-nature-perigord.com

### VERT'AUVEZERE

Le Bourg - 24390 CHERVEIX CUBAS  
Tél. 05 53 52 72 90 et 06 15 45 55 19  
fafa-24@voila.fr  
http://site.voila.fr/vert.auvezere

### BASE DE LOISIRS DE ROUFFIAC

SEMITOUR PERIGORD  
24270 LANOUAILLE  
Tél. 05 53 52 68 79  
rouffiac24@orange.fr  
contact@semitour.com  
www.semitour-locations-perigord.com

### BASE DE LOISIRS DE LA GUILLOU

La Guillou - 24150 LALINDE  
Tél. 05 53 73 44 60 - 09 61 46 06 96  
la-guilou@wanadoo.fr  
www.ville-lalinde.fr

## Spéléologie

COMITÉ DÉPARTEMENTAL DE SPÉLÉOLOGIE  
Président : Patrick Rousseau  
06 43 38 82 40  
patrick.rousseau3@orange.fr  
http://club.quomodo.com/cds24/accueilcds24

### ► Site spéléologie

#### Grotte de Beaussac

Site Pédagogique  
Le Stade de Beaussac  
Tél. 05 53 05 80 63  
contact@perigord-dronne-belle.fr

#### Le Moulin à Vent

24540 Monpazier - Olivier Huard  
06 99 42 67 02 - olivierhuard@hotmail.com

### Sites d'Escalade conventionnés en Dordogne

N° SITES	Niveau technique de pratique	Nbre Voies	Périodes de pratique	Modalités d'accès	Autres remarques
<b>1 PAUSSAC-ET-ST-VIVIEN</b>					
ROCHER DU VIEUX BREUIL	Calcaire - Débutants et moyens - environ 12m	86	Toute l'année	Depuis Paussac - Parking aménagé	Accueil grimpeurs Gîte à Paussac
FORGE DU BOULOU	Moyen - environ 18m	73	Éviter les périodes humides	Depuis Paussac, parking aménagé, piste aménagée fléchée	Aire de pique-nique aménagée
FORGE DU DIABLE	Calcaire - difficile, très athlétique 6b/8b - 25 à 30 m	60	Toute l'année depuis Bourdeilles	Bord de Dronne	Pour grimpeurs confirmés
ROCHERS DE LA TABATERIE	Calcaire - Moyen et escalade artificielle - environ 40 m	17	Toute l'année	Difficile. Sentier et piste	Très peu fréquenté
MOULIN DE ROCHEREUIL	Calcaire - Moyen à difficile environ 25 m	42	Toute l'année	Au bord de la Dronne	Situé en bord de route
Renseignements : Mairie de Paussac-et-St-Vivien : 05 53 04 54 82					
<b>2 JUMILHAC-LE-GRAND</b>	Gneiss - Initiation et moyen environ 15 m	20	Toute l'année	Pont du mur Rte de St-Paul La Roche	Situé en bord de route
Renseignements : Ph. Feniou : 05 53 78 76 28					
<b>3 EXCIDEUIL</b>	5 à 12 m	30	Toute l'année Exposition sud	Sur la falaise du château	
Renseignements : OT Causses et Rivières : 05 53 55 31 05					
<b>4 CAMPAGNE ROC FAYARD</b>	Calcaire - Initiation et Moyen - 15 à 20 m	25	Toute l'année	Chemin balisé à partir du Camping Val de la Marquise	Parking au Camping du Val de la Marquise
Renseignements : Mairie de Campagne : 05 53 07 31 85					
<b>5 BAYAC ROCHER DU CORBEAU</b>	Calcaire - Moyen à difficile, athlétique et technique 15 à 20 m	25	Toute l'année	Accès par Bayac et le château de Bannes, piste la Vergne Basse	
Renseignements : Mairie de Bayac : 05 53 61 10 49					
<b>6 LÉGUILLAC DE CERCLES LA TOUR BLANCHE-CERCLES</b>	Facile à moyen hauteur max de 8 m	14	Toute l'année	Roche calcaire ; falaise orientée Nord idéal pendant la période estivale ; depuis le centre bourg, prendre la D84 en direction de Léguillac de Cercles. A la sortie du village se garer sur le parking du terrain football. La falaise se situe sous le Moulin à vent des terres blanches	
Renseignements : Mairie de Leguillac : 05 53 60 97 94					

### Sites d'escalade Partiellement Conventionnés en Dordogne

N° SITES	Niveau technique de pratique	Nbre Voies	Périodes de pratique	Modalités d'accès	Autres remarques
<b>7 CASTELNAUD FALAISE DU CONTE</b>	Calcaire - Moyen à très difficile - 4 à 8b - 15 à 45m	166	Toute l'année	Castelnaud-la-Chapelle sentier depuis le camping de Maison neuve	Grand rayonnement Grande capacité d'accueil gîtes et camping
Renseignements : Mairie de Castelnaud-la-Chapelle : 05 53 29 51 21 - Mairie de Cénac-St-Julien : 05 53 28 30 23 - Topoguide : Escalade au Céou de Francis Thibaudeau					

# Parcours Aventure & Tir à l'Arc

## Parcours Acrobatiques en Hauteur

Le Parcours Acrobatique en hauteur est un parc de loisirs situé dans un espace naturel boisé, ou en falaise, permettant aux usagers de se déplacer en hauteur de façon plus ou moins acrobatique et en autonomie surveillée, en utilisant des techniques de sécurisation issues de l'escalade (baudriers, longues, mousquetons...)

### Accrozarbres - Parcours Aventure

11 parcours – 140 jeux ●●●●●●●●●●●●

A partir de 3 ans, jusqu'aux séniors.

Tout le parc est équipé de la ligne de vie continue. 11 parcours progressifs dont 2 parcours sportifs et 1 parcours enfants de 11 tyroliennes, 140 jeux : Filets, Luge, Ponts suspendus, Snowboard, Tyroliennes au milieu de 4 ha de chênes et de pins. Aire de jeux, Aires de pique-nique ombragées, Buvette, Snack, Toilettes. Autre activité : chevaux à pédales sur piste, de 3 à 10 ans.

**Les Mazières Nord - 24130 LAVEYSSIÈRE**

Tél. 06 37 89 54 72 - [www.accrozarbres.com](http://www.accrozarbres.com)  
contact@accrozarbres.com

### Cornille Aventure

9 parcours : ●●●●●●●●●

Adultes / Juniors / Enfants (à partir de 3 ans)  
Parc à 10mn de Périgueux.

1 quick jump de 10m unique en Dordogne, un parcours duo, 3 bases jumps...

Un mini-golf de 18 trous, accessible aux personnes à mobilité réduite.

Un laser game extérieur dans un espace boisé. Un grand parking, WC, buvette, air de pique nique. Lieu-Dit Lacombe - 24750 Cornille  
05 53 45 88 71 - [www.cornille-aventure.com](http://www.cornille-aventure.com)  
contact@cornille-aventure.com

### Accro Park Rouffiac

5 parcours : ●●●●●

Taille minimum des participants : 1.20m

5 parcours de très facile à très difficile.

12 tyroliennes (400m de descente répartis sur les 12 tyroliennes)

Ateliers insolites tout au long des parcours :

- Un passage à vélo
- Un passage en surf
- Un passage en escalade

**Base de Loisirs de Rouffiac - 24270 LANOUILLE**

Tél. 05 53 52 68 79 - [rouffiac24@orange.fr](mailto:rouffiac24@orange.fr)  
[www.rouffiac-loisirs.com](http://www.rouffiac-loisirs.com)

### Monkeys Forest Périgord

6 parcours : ●●●●●● + initiation

Kid (à partir de 5 ans)

Manoir de la Feuillade

**La Feuillade Basse - 24200 CARSAC-AILLAC**

Tél. 05 53 31 22 22 - [monkeysforest.sarlat@gmail.com](mailto:monkeysforest.sarlat@gmail.com)

### Parc aux Dinosaurès

7 parcours : ●●●●●●●

Adultes / Juniors / Enfants

(Tyroliennes de 20 m à 150m)

Accessible à partir de 3 ans

Les parcours « juniors »

sont en ligne de vie continue

Les plus : - Parc aux dinosaurès

- Site troglodytique

- Animations sur la préhistoire

**Le Conquil - 24290 SAINT-LÉON-SUR-VÈZÈRE**

Tél. 05 53 51 29 03

[contact@parc-aux-dinosaurès.com](mailto:contact@parc-aux-dinosaurès.com)

[www.leconquil.fr](http://www.leconquil.fr)

### Air Parc Périgord

5 parcours : ●●●●●

Adultes / Juniors / Bas-âges.

Port d'Envaux (Accès par RD 703

entre Beynac et St-Cyprien)

**24220 SAINT-VINCENT-DE-COSSE**

Tél. 05 53 29 18 43 - 06 70 76 64 92

[info@airparc-perigord.com](mailto:info@airparc-perigord.com) - [www.airparc-perigord.com](http://www.airparc-perigord.com)

### La Forêt des Ecureuils

7 parcours : ●●●●●●●

Tout public de 4 à 84 ans

Route de Souillac, (5 km de Sarlat)

**24200 ST-VINCENT-LE-PALUEL**

Tél. 05 53 31 27 20 - 06 89 30 92 99

[foretecureuils@yahoo.fr](mailto:foretecureuils@yahoo.fr)

[www.laforetdesecureuils.com](http://www.laforetdesecureuils.com)

### Parc Aventure Brantôme

(uniquement sur réservation)

- 3 parcours aventure en falaises avec tyroliennes de 70m, 50m et 20m (accessibles à partir de 1,30m).

**BRANTOME-CANOE**

route de Thiviers - **24310 BRANTOME**

Tél. 05 53 05 77 24

[brantome-canoe@wanadoo.fr](mailto:brantome-canoe@wanadoo.fr)

[www.brantomecanoe.com](http://www.brantomecanoe.com)

### Arbor Parc

Pitchoun : 3/6 ans - Cadet : 7/9 ans

Junior : 10/17 ans - Adulte : 18 ans et plus

Ouverture du 23 mai au 27 septembre

**Base de Loisirs de Saint Aulay**

[arbor-aventure@orange.fr](mailto:arbor-aventure@orange.fr) - Tél. 06 01 49 41 45

### L'Appel de la Forêt

10 parcours : ●●●●●●●●●●

Parcours Aventure en Forêt, Disc-Golf, sentiers

pédestres, jeux enfants, aire de pique-nique, buvette, sanitaires ...

Pour toute la famille à partir de 4 ans (taille minimum 1 m), 10 parcours progressifs et indépendants, dont 1 d'initiation encadré par un moniteur.

Plus de 140 ateliers, pour 2 à 4 h d'activité en toute sécurité : passerelles, ponts de singes, sauts

de tarzan ... et plus de 40 fantastiques tyroliennes

de 5 à 150 m de long.

Nouveauté : parcours de Disc-Golf : jeux

d'adresse au sol pratiqué avec un frisbee sur une

sorte de parcours de golf.

**L'APPEL de la FORÊT**

Route de Périgueux - **24210 THENON**

Tél. 05 53 46 35 06 - [www.appel-de-la-foret.com](http://www.appel-de-la-foret.com)

### Périgord Vert Aventures

Parcours acrobatique en hauteur

1 parcours enfants (3/6 ans)

3 parcours enfants/juniors/adultes

1 tyrolienne au-dessus du lac

Ouvert de 10h à 19h

D'avril à novembre : mercredi, samedi, dimanche

Tous les jours : vacances toutes zones et sur résa.

**PLAN D'EAU DES NOUAILLES**

**24300 NONTRON**

Tél. 05 53 56 28 16 - 06 72 32 19 52

### Vergt Aventures

Entre amis ou en famille, venez vous oxygéner et faire le plein de sensations fortes !

Au coeur de la forêt, ce parc de 4 ha, propose plus

de 90 jeux d'équilibre et ateliers dans les arbres, 9

parcours acrobatiques, dont une tyrolienne géante

de 220 m à vous couper le souffle.

Tous les parcours sont sécurisés et équipés d'une

ligne de vie continue. 3 parcours sont entièrement

dédiés aux enfants à partir de 4 ans.

L'encadrement est assuré par des professionnels

certifiés. Emotion, adrénaline et aventure sont au

rendez-vous, le tout dans une ambiance conviviale !

**Les Molles - 24380 EGLISE-NEUVE-DE-VERGT**

Tél. 07 51 61 53 20 - [contact@vergtaventures.fr](mailto:contact@vergtaventures.fr)

[www.vergtaventures.fr](http://www.vergtaventures.fr)

### Niveau de difficulté

En référence à la norme AFNOR XP S 52-902-1 (9.3.2)

● Facile ● Moyennement difficile

● Difficile ● Très difficile

## Tir à l'Arc

Comme en attestent nombre de peintures rupestres l'Homme de Cro-magnon chassait à l'arc. Que ce soit pour la chasse, la guerre ou le loisir cette pratique est parvenue jusqu'à nous avec ses codes et ses règles de sécurité. Pratiquez dans un club ou avec un prestataire diplômé.

### Comité Départemental de Tir à l'Arc

Comité Départemental (FFTA) Président Jean-Denis BEAUVAIS

Tél. 05 53 91 41 91 - [ffta-cd24@arc-dordogne.org](mailto:ffta-cd24@arc-dordogne.org)

### NOUVEAU NaturOutrement

Diplômé d'Etat **24270 PAYZAC**

Tél 06 18 28 93 62 - [naturoutrement@orange.fr](mailto:naturoutrement@orange.fr)

### NOUVEAU Le bel oiseau

Tir à l'arc sur cible 3D

**24510 SAINTE-FOY-DE-LONGAS**

Tél 06 84 38 59 12 - [lebeloiseau@orange.fr](mailto:lebeloiseau@orange.fr)

[www.le-bel-oiseau.com](http://www.le-bel-oiseau.com)

### Le Périgord Autrement

**24160 EXCIDEUIL**

Tél. 05 53 62 52 39 et 06 70 34 99 62

### Comptoir des Sports Nature

#### du Périgord Noir

**Montfort - 24200 CARSAC AILLAC**

Tél. 06 71 76 34 01 - [jeromemerchadou@orange.fr](mailto:jeromemerchadou@orange.fr)

[www.sports-nature-perigord.com](http://www.sports-nature-perigord.com)

### Arbor Parc

**24410 ST-AULAYE**

Tél. 06 01 49 41 45 - [arbor-aventure@orange.fr](mailto:arbor-aventure@orange.fr)






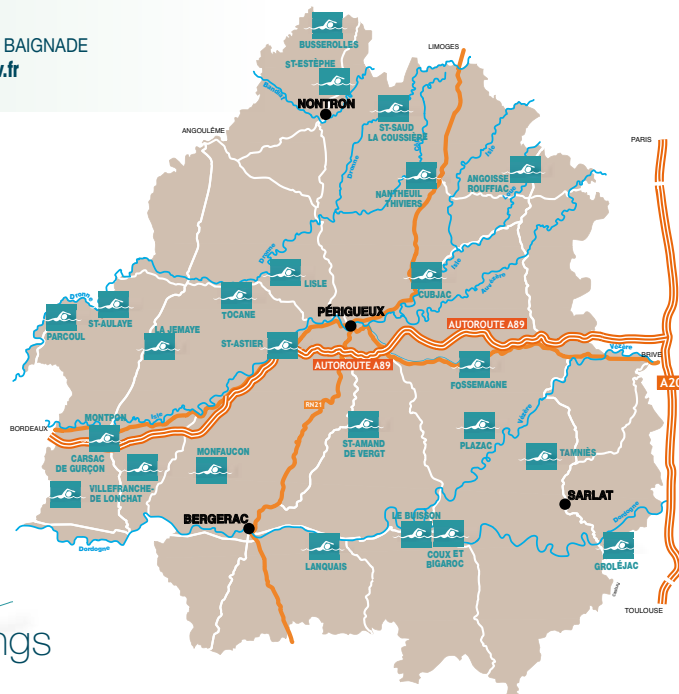
# Plans d'eau Baignade

## Baignade en eau douce



Dans les zones non surveillées, organisez votre propre sécurité : ne vous baignez pas seul(e). Surveillez vos proches et vos enfants dans l'eau. Évitez les berges abruptes ou glissantes qui peuvent provoquer des chutes ou vous empêcher de sortir de l'eau. Entrez dans l'eau progressivement afin d'éviter hydrocution ou malaise.

POUR TOUTE INFORMATION  
SUR LA QUALITÉ DES EAUX DE BAINNADE  
<http://baignades.sante.gouv.fr>



## Rivières & Étangs pour la pêche

### Rivières

- L'Auvézère (78 km) > Rivière de 1<sup>re</sup> et 2<sup>e</sup> catégorie
- Le Bandiat (28 km) > Rivière de 1<sup>re</sup> et 2<sup>e</sup> catégorie
- La Côte (53 km) > Rivière de 1<sup>re</sup> catégorie
- La Dordogne (178 km) > Rivière de 2<sup>e</sup> catégorie
- La Dronne (170 km) > Rivière de 1<sup>re</sup> et 2<sup>e</sup> catégorie
- Le Dropt (25 km) > Rivière de 2<sup>e</sup> catégorie
- L'Isle (183 km) > Rivière de 1<sup>re</sup> et 2<sup>e</sup> catégorie
- La Vézère (78 km) > Rivière de 2<sup>e</sup> catégorie

### Étangs

- Le Parc de Lamoura 24750 Boulazac > 1<sup>re</sup> catégorie
- Étang de la Barde 24450 La Coquille > 1<sup>re</sup> catégorie
- Étang de Fossemagne 24210 Fossemagne > 1<sup>re</sup> catégorie
- Grand étang de la Jemaye 24410 La Jemaye > 2<sup>e</sup> catégorie
- Lac de Rouffiac 24270 Lanouaille > 2<sup>e</sup> catégorie
- Barage de Mialet 24450 Mialet > 2<sup>e</sup> catégorie
- Étang de Thenon 24210 Thenon > 1<sup>re</sup> catégorie
- Étang de Fongran 24290 Thonac > 1<sup>re</sup> catégorie
- Graivière de St-Antoine de Breuilh 24230 St-Antoine de Breuilh > 2<sup>e</sup> catégorie
- Plan d'eau des Nouailles 24300 Nontron > 2<sup>e</sup> catégorie
- Grand étang de St-Estèphe 24360 St-Estèphe > 2<sup>e</sup> catégorie
- Plan d'eau de St-Saud 24470 St-Saud > 2<sup>e</sup> catégorie
- Graivière de Ménesplet 24700 Ménesplet > 2<sup>e</sup> catégorie
- Plan d'eau de Clairvivre 24160 Salagnac > 2<sup>e</sup> catégorie
- Plan d'eau de Neuf Fonds 24380 St-Amand de Vergt > 2<sup>e</sup> catégorie
- Plan d'eau de Saltgourde 24430 Marsac sur l'Isle > 2<sup>e</sup> catégorie
- Graivière de Pombonne 24100 Bergerac > 2<sup>e</sup> catégorie
- Plan d'eau de la Nette 24560 Monmarves > 2<sup>e</sup> catégorie
- Plan d'eau de la Ganne 24440 Rampieux > 2<sup>e</sup> catégorie
- Lac de Gurson 24610 Carsac-de-Gurson > 2<sup>e</sup> catégorie
- Plan d'eau de Firbeix 24450 FIRBEIX > 2<sup>e</sup> catégorie
- Plan d'eau du Lessouroux proche d'Eymet > 2<sup>e</sup> catégorie
- Étang du Moulin de Boissonnie 24190 Douzillac > 1<sup>re</sup> catégorie

## Parcours privés de pêche sportive

### Les étangs des Merles

Pêche no kill / Sur réservation  
Route d'Abjat sur Bandiat - 24300 AUGIGNAC  
Tél. 07 60 10 15 54 - 06 50 54 15 54  
etangs.augignac@gmail.com

### Moulin de la Jarousse

Séjour pêche (Hébergements + pêche no kill)  
24270 LANOUILLE - Tél. 05 53 52 37 91



## Ski nautique & Wakeboard



Venez tester le Ski nautique et le Wakeboard sur des sites uniques en Périgord ! Ski nautique et Wakeboard sont des sports de glisse dont le principe consiste à se faire tracter par un bateau ou un téléski nautique en glissant sur l'eau grâce à des skis ou à un wakeboard.

### TREMOLAT propose du ski nautique

tracté par un bateau :  
Ecole du Ski Club Dordogne Base Nautique de Trémolat  
24510 TRÉMOLAT - Tél. 05 53 22 83 75

### Téléski Nautique de ROUFFIAC

Base de loisirs de Rouffiac SEMITOUR PERIGORD  
24270 LANOUILLE - Tél. 05 53 52 68 79  
contact@semitour.com - rouffiac24@orange.fr  
www.semitour-locations-perigord.com  
www.rouffiac-loisirs.com

## Baignades d'accès libre

- ANGOISSE / ROUFFIAC - 24270 > Base de loisirs de Rouffiac
- BRANTOME EN PERIGORD - 24310 > Rivière Dronne
- BERGERAC - 24100 > Lac de Pombonne
- BUSSEROLLES - 24360 > Étang
- COUX-ET-BIGAROQUE - 24220 > Rivière Dordogne
- CUBJAC - 24610 > Rivière Auvézère
- HAUTEFORT - 24390 > Étang du Coucou
- LA JEMAYE - 24410 > Le grand étang de la Jemaye
- LE BUISSON-DE-CADOUIN - 24480 > Rivière Dordogne
- LISLE - 24350 > Rivière Dronne
- MONTPON - 24700 > Étang
- NANTHEUIL - THIVIERS - 24800 > Étang
- PARCOUL - 24410 > Étang
- PLAZAC - 24580 > Étang
- PORT-STE-FOY - 33220 > Rivière Dordogne
- TOCANE-ST-APRE - 24350 > Rivière Dronne
- ST-AMAND-DE-VERGT > Étang (Neuf Fonds)
- ST-AULAYE - 24410 > Rivière Dronne
- ST-ESTEPHE - 24360 > Le grand étang de St Estèphe
- ST-SAUD-LACOUSSIERE - 24470 > Étang
- CARSAC DE GURSON - 24610 > Lac de Gurson

## Baignades d'accès payant

- FOSSEMAGNE > Étang
- GROLEJAC > Étang
- ST-CHAMASSY > Les Étangs du Bos
- TAMNIES > Étang Communal

## Complexes aquatiques et ludiques (avec balnéothérapie)

- CHAMPCEVINEL - 24750 > Centre aquatique Aqua CAP
- ST-MARTIAL-DE-VALETTE - 24300 > L'Ovive
- ST-LAURENT DES VIGNES - 24100 > Aquapark Junior Land

## Piscines municipales

- AJAT - AUDRIX - AZERAT - BELVES - BERGERAC
- EXCIDEUIL
- EYMET - GARDONNE - JUMILHAC-LE-GRAND
- LA-ROCHE-CHALAIS - LALINDE - LE BUGUE
- MARSAC/L'ISLE - MONTIGNAC
- MONTPON-MÉNESTEROL - MUSSIDAN
- NEUVIC - NONTRON - PÉRIGUEUX - RIBERAC
- SARLAT - SORGES - ST-ASTIER
- ST-AULAYE - ST-LAURENT/MANOIRE
- VERTEILLAC - VILLAMBLARD
- VILLEFRANCHE-DU-PÉRIGORD

POUR PLUS D'INFORMATIONS

### Fédération de Pêche de la Dordogne

16, rue des Prés - 24000 PÉRIGUEUX - Tél. 05 53 06 84 20  
federation.peche.24@gmail.com - www.federationpechedordogne.fr

# Parcours de GOLF

Golfs homologués



01

## Golf de Périgueux

EN PÉRIGORD BLANC

Golf de 18 trous \ 6028 mètres \ Par 72  
Pitch et putt 9 trous

Practice couvert Architecte : Robert Berthet  
Restauration et hébergement sur place.

A cinq minutes du cœur de la capitale du Périgord, ville bi-millénaire, les charmes d'un parcours de golf sculpté dans la nature et ouvert à tous toute l'année.

Renseignements :

DOMAINE DE SALTGOURDE  
24430 MARSAC-SUR-L'ISLE  
Tél. 05 53 53 02 35

contact@golfdeperigueux.com  
www.golfdeperigueux.com  
GPS : 45.193742, 0.668743



03

## Golf club Château les Merles

PAYS DE BERGERAC

Golf de 9 trous \ 2550 mètres \ Par 35  
Restauration et hébergement sur place. Vous allez être séduit par l'ambiance conviviale et chaleureuse de ce golf de 9 trous techniques qui s'étend sur un terrain légèrement vallonné.

Practice, tennis et bistro vont finir de vous convaincre.

Renseignements :

CHÂTEAU LES MERLES

Tuillières - 24520 MOULEYDIER

Tél. 05 53 63 13 42

info@lesmerles.com - www.lesmerles.com

GPS : 44.854834, 0.631879



05

## Golf de Lolivarie

EN PÉRIGORD NOIR

Golf de 18 trous \ 6000 mètres \ Par 72 \ 2 trous d'entraînement  
Practice couvert - Ecole de golf

Architecte : Jean Duc

Restauration et hébergement sur place.

En plein cœur du Périgord noir entre châteaux et sites pittoresques, au milieu de chênes, de peupliers et de saules, le parcours serpente le long d'un petit cours d'eau et convient à tous les niveaux de jeu.

Renseignements : GOLF DE LOLIVARIE

24170 SIORAC-EN-PÉRIGORD

D703 entre Sarlat et Bergerac - Tél. 05 53 30 22 69

golf.lolivarie@wanadoo.fr - www.lolivariiegolfclub.com

GPS : 44.809434, 1.012769

Leçons avec un professionnel : Tél. 06 33 06 52 49  
davidtrotta@orange.fr - www.lolivariiegolfclub.com



02

## Golf Blue Green La Marterie

EN PÉRIGORD NOIR

Golf de 18 trous \ 5848 mètres \ Par 73

Practice couvert Architecte : Michel Gayon  
Restaurant-Bar (fermé le mercredi en hiver), le parcours vallonné offre de magnifiques perspectives sur une lande de bruyères et de genêts, avec en toile de fond une forêt de chênes et de châtaigniers.

Renseignements :

GOLF BLUE GREEN LA MARTERIE  
RD 710 - 24260 ST-FELIX-DE-REILHAC  
Tél. 05 53 05 61 00

marterie@bluegreen.com - www.bluegreen.com

GPS : 44.997976, 0.8789

Jouable toute l'année grâce à son terrain en terre de bruyère



04

## Golf du Château des Vigiers

PAYS DE BERGERAC

Golf de 27 trous : Architecte : Donald Steel

Vallée-Vignes 6195 m \ Par 72

Vallée-Lac 6049 m \ Par 71

Vignes-Lac 6020 m \ Par 71

Pour les débutants, practice couvert, un parcours de 6 trous est disponible 1035 m Par 19. Restauration et hébergement sur place. Le golf du Château des Vigiers propose une variété golfique unique en Aquitaine avec 3 parcours de classe internationale répondant à toutes les attentes du golfeur.

Ren. : GOLF DU CHÂTEAU DES VIGIERS  
24240 MONESTIER

D18 entre Ste-Foy-La-Grande et Eymet

Tél. 05 53 61 50 33 - 05 53 61 50 00

golf@vigiers.com - www.vigiers.com

GPS : 44.792129, 0.287612



06

## Golf de la Forge

EN PÉRIGORD NOIR

Golf de 9 trous \ Par 30

Practice couvert Architecte : Jean Gibert

Parcours idéal pour les joueurs débutants, mais également exigeant et technique pour les joueurs confirmés. Bordé de ruisseaux, ce beau petit 9 trous est situé dans un cadre vallonné et boisé.

Renseignements :

GOLF DE LA FORGE - Route de Belvès  
24170 SIORAC-EN-PÉRIGORD

Tél. 05 53 31 99 76


golfdelaforge@gmail.com

www.golfdelaforge.fr

GPS : 44.820172, 0.992025


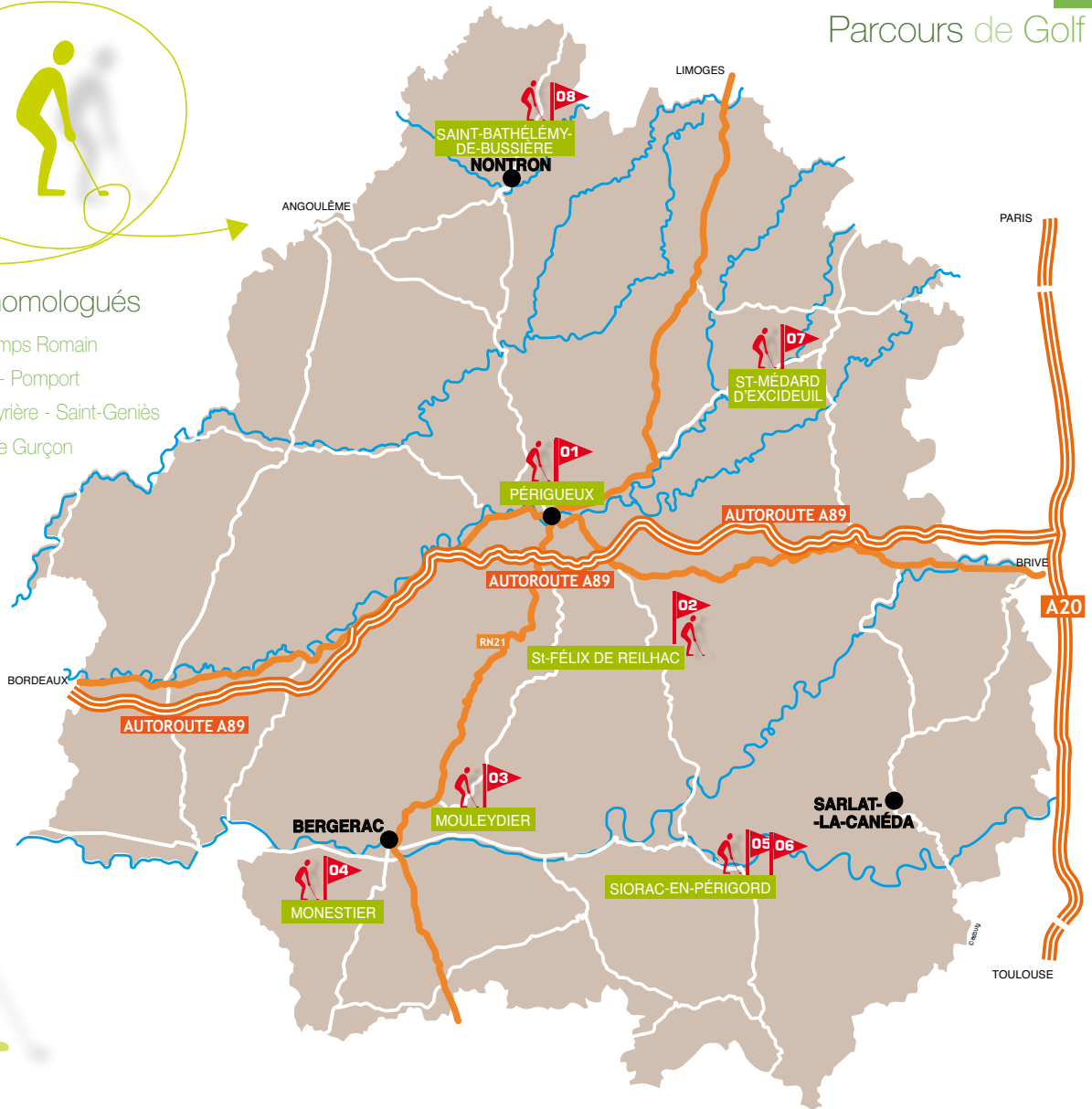






Golfs non homologués

- Golf nature - Champs Romain
- La Borie Blanche - Pomport
- Golf Swing La Peyrière - Saint-Geniès
- Golf - St Méard de Gurçon



Golf d'Essendiéras



EN PERIGORD VERT

Golf de 9 trous \ 2849 mètres \ Par 36  
 Putting green et pitching green.  
 Architecte : Willem Swart  
 Restauration et hébergement sur place.  
 Situé en Dordogne non loin de la Haute Vienne et de la Corrèze, ce parcours familial de 9 trous donne un véritable plaisir aux golfeurs. Techniquement, chacun trouvera sans problème son défi. L'aspect accidenté du parcours offre des vues époustouflantes.  
 Renseignements :  
 GOLF D'ESSENDIÉRAS  
 DOMAINE D'ESSENDIÉRAS  
 24160 SAINT-MÉDARD-D'EXCIDEUIL  
 Tél. 05 53 55 34 34  
 info@essendieras.fr - www.essendieras.fr  
 GPS : 45.356005, 1.093428



Golf du Genêt



EN PÉRIGORD VERT

Golf 9 trous / Par 35  
 Au cœur d'un Parc Naturel Régional, le golf du Genêt a ouvert en juillet 2017. Situé à 15 km de Nontron, le parcours de golf est agréablement vallonné et agrémenté de plusieurs plans d'eau. Les fairways sont variés : certains longent les étangs, d'autres les traversent. Le green du 5 est situé sur une île, entourée d'un étang et d'un ruisseau. En hauteur, le green du 6 offre une vue spectaculaire sur la forêt environnante.  
 Mme Véronique SCHIFFER  
 Le Genêt, 24350 Saint Barthélémy du Bussière  
 Tél. : +33(0)6 01 710 742 -  
 GPS : 45.650647 / 0.734314  
 golfdugenêt@orange.fr  
<http://perigordverttourisme.com/Golf.html>



# Hébergements, sites de loisirs et prestataires Marque d'Etat Tourisme et Handicap

## Equipements de loisirs

### SITE DEPARTEMENTAL DE LOISIRS DU GRAND ETANG DE SAINT ESTEPHE



- Base de loisirs, plan d'eau, pontons de pêche  
--> Pôle Paysage et Espaces Verts  
«Plan d'eau labellisé «Pavillon Bleu»  
Conseil Départemental, Direction des Routes et  
du Patrimoine paysager - 24360 ST ESTEPHE  
Tél. 05 53 06 82 70 - [www.dordogne.fr](http://www.dordogne.fr)

### PONTON DE PÊCHE



- Il est aménagé sur la rivière Dordogne au lieu dit  
Le Garrit sur la commune de Saint-Cyprien.  
SMETAP Rivière Dordogne  
Le Bourg - 24220 BEYNAC ET CAZENAC  
Tél. 05 53 30 33 48 - [www.espace-riviere.org](http://www.espace-riviere.org)

### CENTRE EQUESTRE LA CAVALE



- Randonnées accompagnées, la pratique de l'attelage  
et une formation à la pratique équestre.  
Haras des vacances - Plaisance - 24560 ISSIGEAC  
Tél. 05 53 24 30 91 - [www.lacavale.fr](http://www.lacavale.fr)

### POSTE DE PÊCHE DE LA ROCHE CHALAIS



- Il est aménagé sur la rivière Dronne dans un espace qui  
constitue la Halte Nautique des Bords de Dronne.  
Martine TESTA - Mairie - 24490 LA ROCHE CHALAIS  
Tél. 05 53 92 47 00 - [www.larochechalais.fr](http://www.larochechalais.fr)

### SITE DEPARTEMENTAL DE LOISIRS DU LAC DE GURSON



- Site de loisirs totalement accessible : zone de baignade,  
local d'accueil... Plan d'eau labellisé « Pavillon bleu ».  
Lac de Gurson - 24610 CARSAC DE GURSON  
Conseil Départemental, pôle Paysage et espaces verts  
Tél. 05 53 06 82 70  
[www.dordogne.fr](http://www.dordogne.fr)

### SITE DEPARTEMENTAL DE LA BASE DE LOISIRS DE ROUFFIAC



- Site de loisirs totalement accessible,  
zone de baignade, local accueil...  
Conseil Départemental, pôle Paysage et  
espaces verts  
Tél. 05 53 06 82 70  
[www.dordogne.fr](http://www.dordogne.fr)

### SITE DEPARTEMENTAL DE LOISIRS DU GRAND ETANG DE LA JEMAYE



- Site de loisirs totalement accessible :  
zone de baignade, local d'accueil...  
Plan d'eau labellisé « Pavillon bleu ».  
Le Grand Etang - 24410 LA JEMAYE  
Conseil Départemental, pôle Paysage  
et espaces verts - Tél. 05 53 06 82 70 - [www.dordogne.fr](http://www.dordogne.fr)

## Gîtes d'étape et de séjour

### LA FERME DE MARAVAL



- La Ferme de Maraval se situe en Périgord Noir.  
Mr et Mme MIANE sont producteurs de palmipèdes qu'ils  
valorisent à la table de leur Ferme Auberge labellisée  
«Bienvenue à la Ferme»  
**Capacité :** L'hébergement présente 6 chambres pour une  
capacité totale de 14 personnes.  
Mr et Mme MIANE Eric et Sandrine Maraval  
24250 CENAC ET SAINT-JULIEN  
Tél. 05 53 30 26 95 - [www.lemaraval.com](http://www.lemaraval.com)

### LE RELAIS DE L'AURIVAL



- Gîte d'étapes et de séjours labellisé 2 épis Gîtes de  
France. (Ferme Pédagogique - Gîte de groupes)  
**Capacité :** 48 personnes  
Mr BOURGES Cédric  
"La Carral" - 24220 LE-COUX-et-BIGAROQUE  
Tél. 05 53 30 33 19 - 06 13 13 00 61  
[www.laurival.com](http://www.laurival.com)

### GITE DE LA MAIRIE DE THENAC



- Capacité :** 19 personnes réparties en 7 chambres  
Mairie - 24240 THENAC  
Tél. 05 53 58 43 63 - [thenac.mairie@wanadoo.fr](mailto:thenac.mairie@wanadoo.fr)



## Tourisme et Handicap

La Marque Tourisme et Handicap est appliquée aux structures touristiques  
présentant une certaine accessibilité aux 4 déficiences.  
Cette marque a pour objectif d'apporter une information fiable et objective  
sur l'accessibilité de la structure.  
Vous trouverez ci-dessous les logotypes attribués à chaque handicap.







# Gîtes de Groupe Labellisés Gîtes de France

## Vacances toniques en Périgord !

Pour des vacances toniques, les propriétaires de Gîtes de Groupe vous proposent plusieurs formules qui répondront à toutes vos attentes.

**Le Gîte d'étape** permettra de faire une halte sur un itinéraire de randonnées.

**Le Gîte de séjour** conviendra particulièrement aux groupes, amis et familles qui souhaitent séjourner le temps d'un week-end ou de vacances en Périgord ou pour un séminaire, une classe verte... ou encore un stage sportif.

### Renseignements :

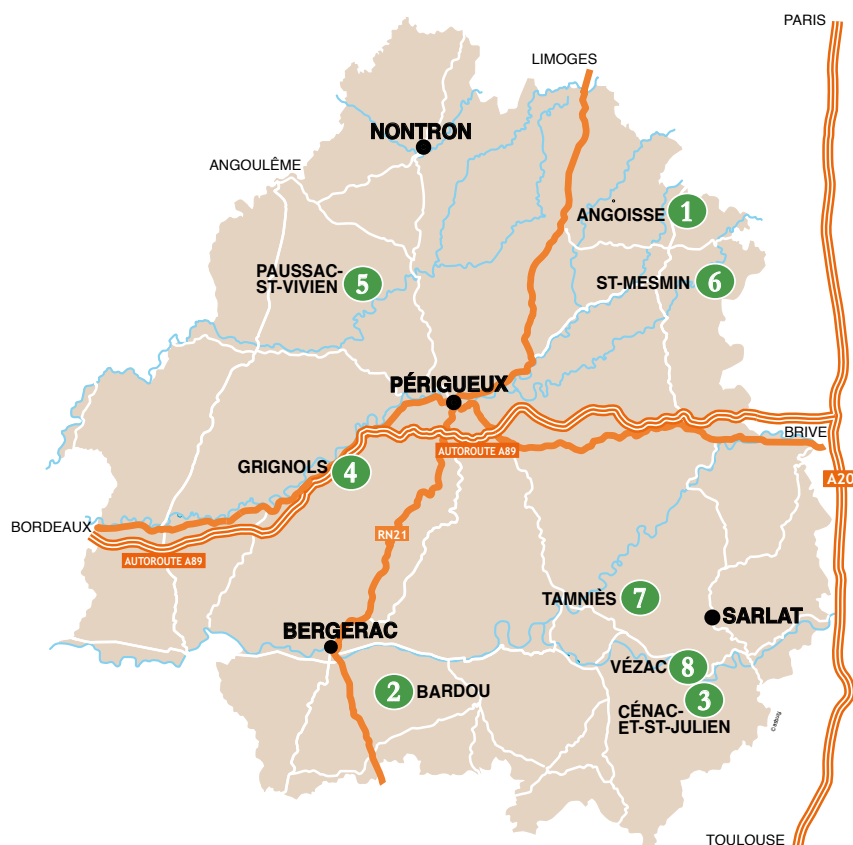
**RELAIS DÉPARTEMENTAL DES GÎTES DE FRANCE**

74, rue Gambetta - 24000 Périgueux

Tél. 05 53 35 50 07

contact@gites-de-france-dordogne.fr

www.gites-de-france-dordogne.com



### 1 ANGOISSE

« Base de loisirs de Rouffiac »

Gîte d'étape et de séjour >72 PERS. / 2 épis

24270 ANGOISSE

Tél. 05 53 52 68 79

ou 05 53 05 65 65

Ouvert toute l'année

### 2 BARDOU

« La Porcinière »

Gîte d'étape atypique >5 PERS.

24560 BARDOU

Tél. 05 53 63 10 47

ou 06 62 92 88 96

Ouvert de Juin à fin Octobre

### 3 CENAC-ET-SAINT-JULIEN

« Simon »

Gîte d'étape et de séjour en gestion libre >25 pers. / 2 épis

24250 CENAC-ET-SAINT-JULIEN

Tél. 05 53 28 32 77 - yves.sardan@free.fr

Ouvert toute l'année

### 4 GRIGNOLS

« Domaine des Chaulnes »

Gîte d'étape et de séjour >34 pers. / 3 épis

24110 GRIGNOLS

Tél. 05 53 03 68 68

domainedeschaulnes@wanadoo.fr

Ouvert toute l'année

### 5 PAUSSAC-SAINT-VIVIEN

« Le Bourg »

Gîte d'étape et de séjour en gestion libre >16 pers. / 1 épi

24310 PAUSSAC-ET-SAINT-VIVIEN

Tél. 05 53 04 54 82

Résa Tél. 05 53 54 89 14 - mairie.paussac@wanadoo.fr

Ouvert toute l'année

### 6 SAINT-MESMIN

« Le Cantou »

Gîte de séjour >30 PERS. / 3 épis

Le Bourg - 24270 ST MESMIN

Tél. 05 53 52 71 02

Secretariat.mairiesaintmesmin@orange.fr

Ouvert toute l'année

### 7 TAMNIES

« Le Gîte de Favard »

Gîte de séjour > 45 pers. / 3 épis

24620 TAMNIES

Tél. 05 53 29 68 62 et 06 73 88 70 61

ferme.de.favard@wanadoo.fr

Ouvert toute l'année

### 8 VÉZAC

« La Cabane »

Gîte d'étape et de séjour >18 pers. / 3 épis

24220 VEZAC

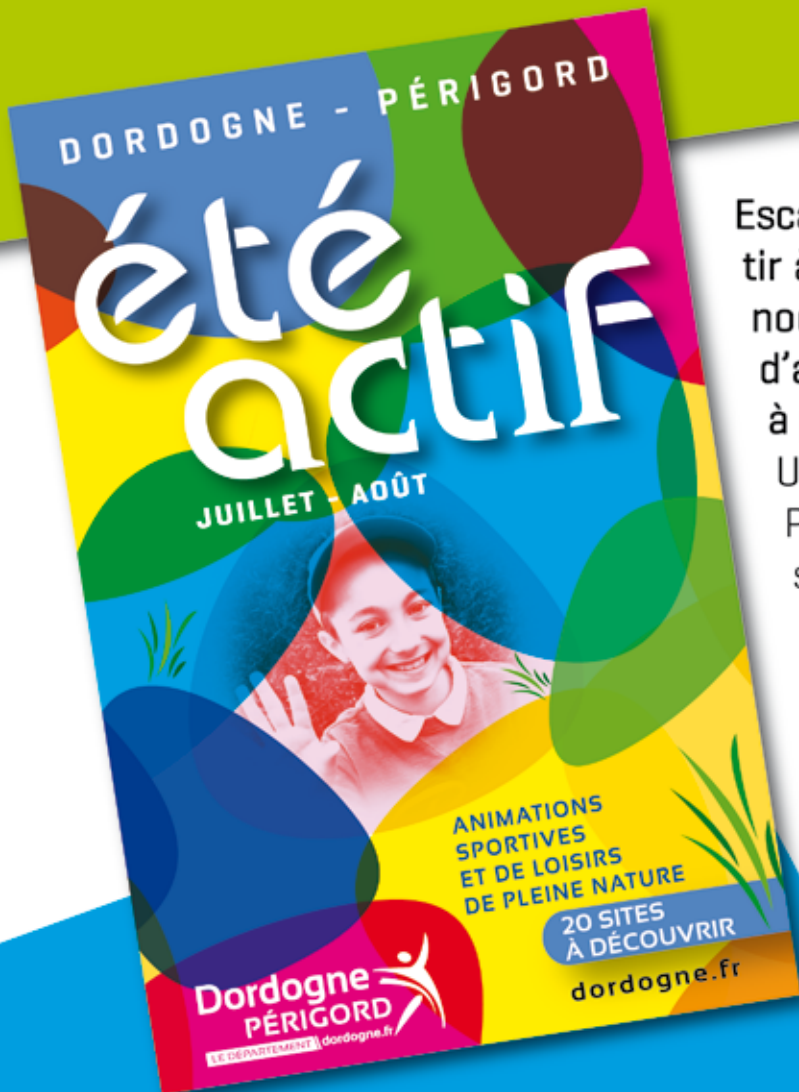
Tél. 05 53 29 52 28

camping.la.cabane@wanadoo.fr

Ouvert toute l'année

# l'été actif

Un programme d'animations sportives et de loisirs de pleine nature réparti sur les 20 Communautés de Communes de notre département.



Escalade, spéléologie, parcours aériens, tir à l'arc, randonnées à thème, canoë nocturne, baby ski nautique...et bien d'autres activités accessibles à tous, à pratiquer en famille !

Un moyen de venir découvrir le Périgord autrement, en dehors des sentiers battus !

Le Conseil Départemental de la Dordogne pense à vous, en proposant ces activités à des tarifs réduits.



[www.dordogne-perigord-tourisme.fr](http://www.dordogne-perigord-tourisme.fr)

## Comment venir en Périgord

Par la route, par avion ou par le train : tous les moyens sont bons pour découvrir toutes les facettes de la Dordogne...

### Par la route

- Depuis Paris (500 kms)  
Paris-Limoges A20 puis Limoges-Périgueux RN21  
ou Paris-Poitiers A10 puis Poitiers-Angoulême RN10  
puis Angoulême-Périgueux D939
- Bordeaux-Périgueux A89-RN89 (120 kms)
- Bordeaux-Bergerac D936 (100 kms)

### Par le train

- Périgueux-Paris : 4h / Périgueux-Bordeaux : 1h15
- Périgueux-Toulouse : 3h / Périgueux-Lyon : 5h



### Par avion

Vols réguliers France et étranger  
Aéroport de Bergerac



**DORDOGNE**  
**PÉRIGORD** C'est de l'or  
TOURISME FRANCE